

# Apêndice B - Legislação Pertinente

As águas salinas e salobras objeto deste monitoramento encontram-se na zona costeira que segundo a Constituição Federal de 1988 (Art. 225) é patrimônio nacional e seu uso se dará por legislações específicas. Vários são os instrumentos legais que incidem sobre a zona costeira brasileira, tendo implicações na sua gestão ambiental. Os principais estão descritos a seguir.

## 1. Convenção das Nações Unidas sobre o Direito do Mar (CNUDM)

Assinada em 10/02/1982, essa convenção internacional define os conceitos e estabelece os limites para assuntos marítimos que devem servir de orientação para os países costeiros. Essa convenção foi ratificada pelo Brasil em 1988 e serviu de base para a legislação brasileira recente. Ela determina, dentre outras coisas as características das zonas marinhas definidas como (Tabela 1 e Figura 1):

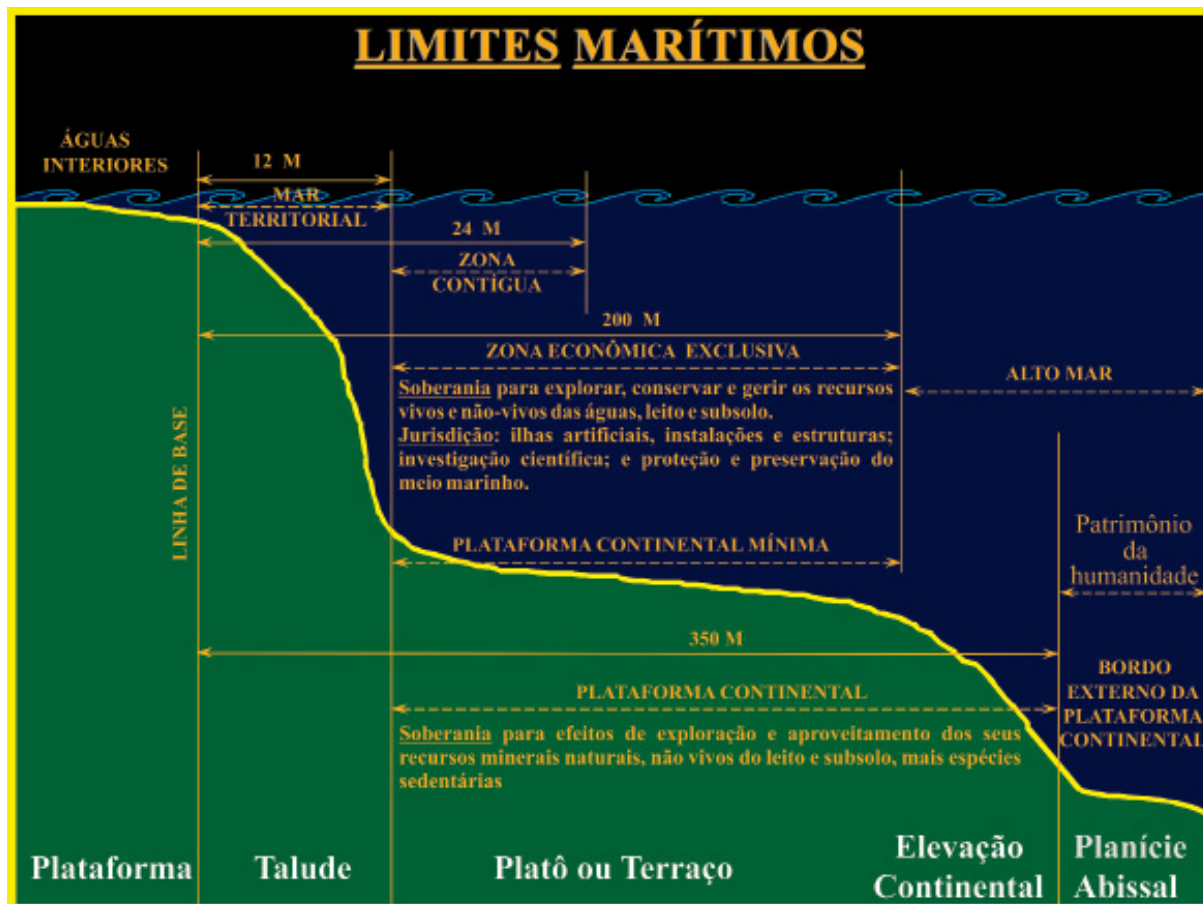
- Mar Territorial
- Linhas de base retas
- Zona contígua
- Zona econômica exclusiva
- Plataforma continental

**Tabela 1** – Características das cinco zonas oceânicas definidas pela CNUDM

ZONA	Extensão	Características legais
<b>Mar territorial</b>	Até 12 milhas náuticas a partir da costa ou linhas de base de cada país.	É considerada parte do território do país costeiro que tem soberania sobre esse espaço.
<b>Zona Contígua</b>	12 milhas adicionais a partir do Mar Territorial.	O país tem direito de controlar imigração, alfândega e poluição.
<b>Zona Econômica Exclusiva</b>	Estende-se até 200 milhas náuticas a partir da costa.	Direitos de soberania para fins de exploração e aproveitamento, conservação e gestão dos recursos naturais das águas sobrejacentes ao leito do mar, do leito do mar ao seu subsolo.
<b>Plataforma Continental*</b>	Compreende o leito e o subsolo das áreas submarinas até a borda da margem continental. No mínimo 200 milhas náuticas podendo chegar até 350 milhas náuticas da costa, caso o Estado em questão queira ampliar seus direitos sobre a plataforma.	O país tem direito sobre os recursos minerais dessa plataforma inclusive petróleo.
<b>Mar aberto</b>	Zona marítima que se estende além das áreas de jurisdição nacional.	Uso comum.

\*O conceito de Plataforma Continental segundo a CNUDM é jurídico e difere do conceito oceanográfico/geomorfológico que seria: Porção do fundo oceânico que margeia os continentes, de inclinação suave, desde a linha da costa até o início do talude oceânico.

**Figura 1** – Limites estabelecidos pela Convenção das Nações Unidas sobre o Direito do Mar. [https://www.mar.mil.br/dhn/dhn/quadros/ass\\_leplac\\_amazul.html](https://www.mar.mil.br/dhn/dhn/quadros/ass_leplac_amazul.html)



A definição de plataforma continental, da CNUDM, tem um enfoque jurídico (PCJ) diferente do conceito geomorfológico de plataforma continental (PCG) de Heezen *et al.* (1959). Segundo esses autores, a PCG é uma área plana, com relevo muito suave e gradiente sempre inferior a 1:1000. Mundialmente, está limitada a profundidades inferiores a - 460 m, com predominância de profundidades menores que - 185 m, razão pela qual comumente se utiliza a isóbata de 200 m como o limite da PCG. A sua largura varia de poucas milhas a mais de 200 milhas marítimas. Sua borda externa ou “quebra da plataforma” é marcada quando o gradiente passa, bruscamente, de menos de 1:1000 para mais de 1:40 (Souza, 1999).

## 2. Lei nº 8.617, de 4 de janeiro de 1993 – regulamenta a Convenção da ONU

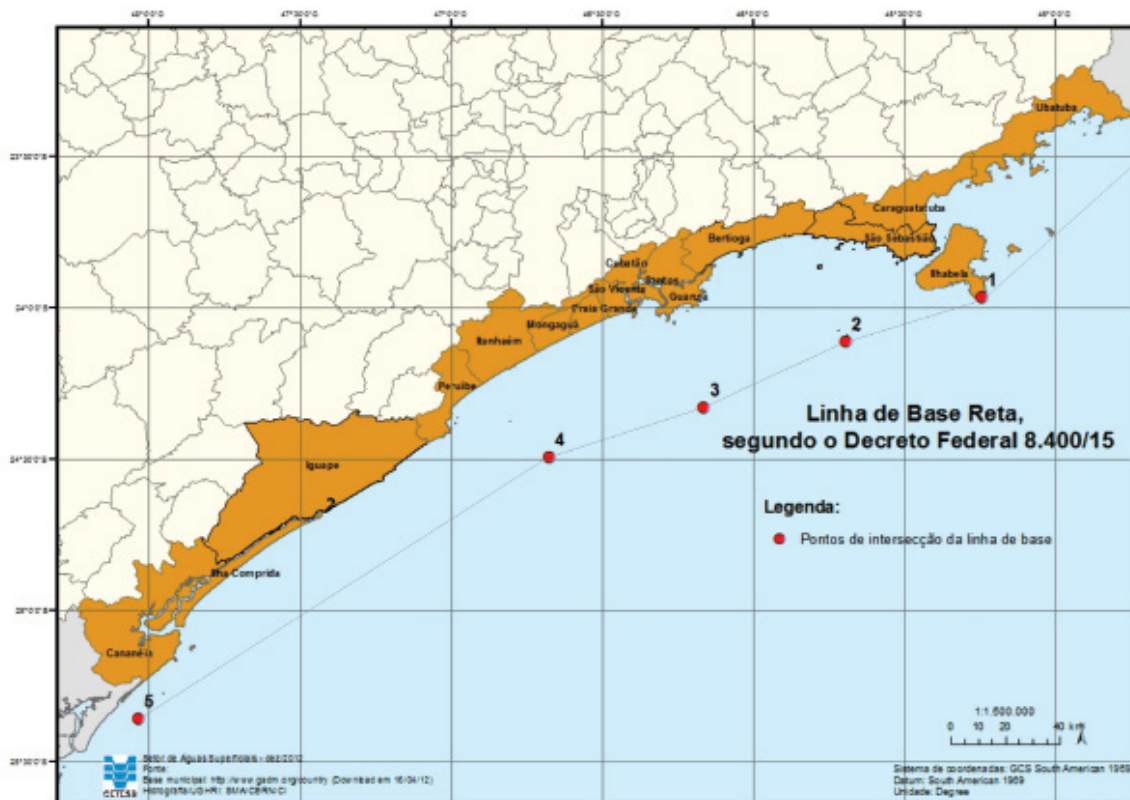
Esta lei dispõe sobre o mar territorial, a zona contígua, a zona econômica exclusiva e a plataforma continental do Brasil, ela “nacionaliza” para o Estado brasileiro os termos da Convenção das Nações Unidas sobre o Direito do Mar delimita o mar territorial brasileiro a partir de uma linha de base reta; delimita a zona contígua, a ZEE e os usos da plataforma continental. Os limites estabelecidos nessa lei são medidos a partir de uma linha de base reta, conforme o Art. 1º:

*§ único - Nos locais em que a costa apresente recortes profundos e reentrâncias ou em que exista uma franja de ilhas ao longo da costa na sua proximidade imediata, será adotado o método das linhas de base*

retas, ligando pontos apropriados, para o traçado da linha de base, a partir da qual será medida a extensão do mar territorial.

O Decreto Federal nº 8.400/2015 determinou as coordenadas geográficas para a delimitação da linha de base reta (revogando o Decreto Federal nº 4983/04) (Figura 2).

**Figura 2** – Linha de base reta no litoral de São Paulo e coordenadas dos pontos



Ponto	Latitude	Longitude	Localização do Ponto
1	23° 57' 51,0"S	045° 14' 37,5"W	Ponta do Boi
2	24° 06' 49,9"S	045° 42' 22,4"W	Ilha de Alcatrazes
3	24° 19' 51,6"S	046° 09' 45,6"W	Ilha Rochedos
4	24° 29' 28,0"S	046° 40' 33,9"W	Ilha Queimada Grande
5	25° 21' 26,4"S	048° 02' 01,6"W	Ilha da Figueira

Sobre a Zona Econômica Exclusiva, é determinado:

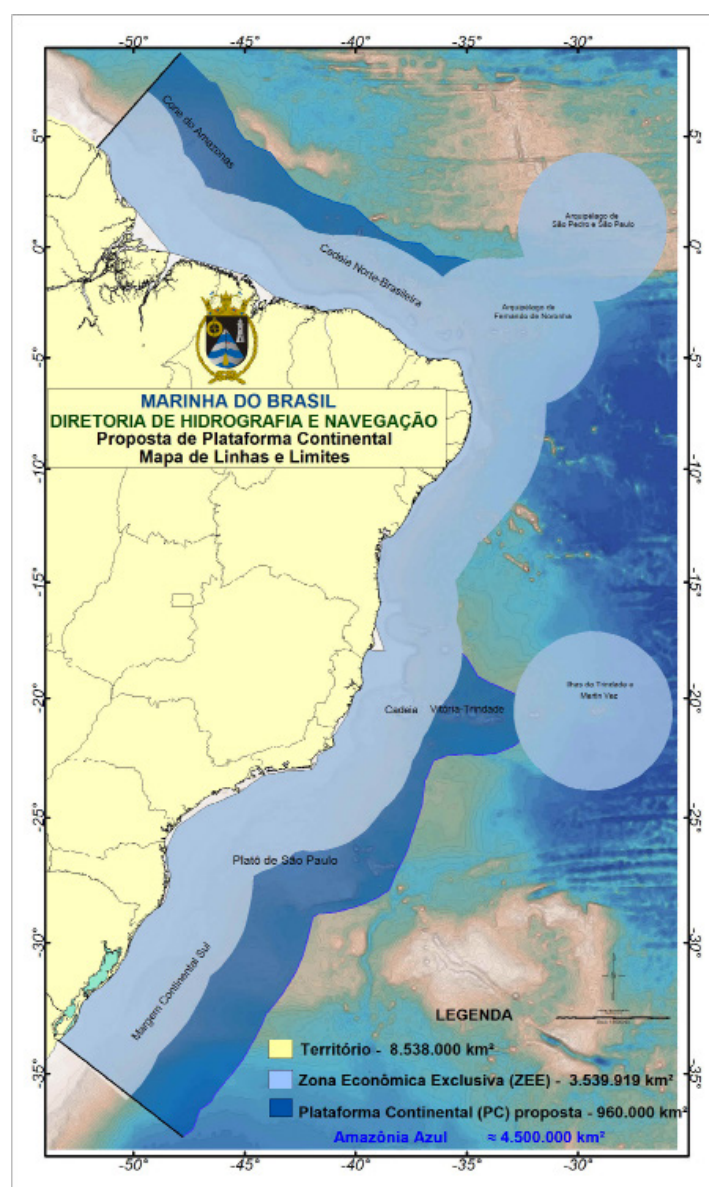
*Art. 6º - A zona econômica exclusiva brasileira compreende uma faixa que se estende das doze às duzentas milhas marítimas, contadas a partir das linhas de base que servem para medir a largura do mar territorial.*

*Art. 7º - Na zona econômica exclusiva, o Brasil tem direitos de soberania para fins de exploração e aproveitamento, conservação e gestão dos recursos naturais, vivos ou não-vivos, das águas sobrejacentes ao leito do mar, do leito do mar e seu subsolo, e no que se refere a outras atividades com vistas à exploração e ao aproveitamento da zona para fins econômicos.*

Sobre a Plataforma Continental (Figura 3), a Lei nº 8.617/1993 determina os mesmos limites da Convenção das Nações Unidas sobre o Direito do Mar, e também determina que o Brasil tenha o direito exclusivo de exploração, pesquisa científica, uso dos recursos naturais, e para autorização e regulamentação de perfurações. O Brasil solicitou à Comissão de Limites da Plataforma Continental a ampliação do limite externo de sua plataforma para além das 200 milhas náuticas determinadas na Convenção Internacional.

Os 960 mil km<sup>2</sup> correspondentes à área total reivindicada além das duzentas milhas náuticas se distribuem ao longo da costa brasileira, principalmente nas regiões Norte (região do Cone do Amazonas e Cadeia Norte Brasileira), Sudeste (Região da Cadeia Vitória-Trindade e Platô de São Paulo) e Sul (região de Platô de Santa Catarina e Cone do Rio Grande) e equivalem à soma das áreas dos estados de São Paulo, Paraná, Santa Catarina e Rio Grande do Sul. Nesses termos, a área oceânica sob jurisdição brasileira totalizará 4,4 milhões de km<sup>2</sup> o que corresponderá, aproximadamente, à metade da área terrestre do nosso território, e é considerada a nossa Amazônia Azul.

Figura 3 – Plataforma continental brasileira



### 3. Lei nº 7.661, de 16 de maio 1988 - Plano Nacional de Gerenciamento Costeiro (PNGC)

Essa lei define Zona Costeira como sendo “o espaço geográfico de interação do ar, do mar e da terra, incluindo seus recursos renováveis ou não, abrangendo uma faixa marítima e outra terrestre, que serão definidas pelo Plano”.

É previsto nessa lei o zoneamento de usos das diversas atividades na zona costeira, com prioridade à conservação e proteção, dentre outros, de (art. 3º):

I - recursos naturais, renováveis e não renováveis; recifes, parcéis e bancos de algas; ilhas costeiras e oceânicas; sistemas fluviais, estuarinos e lagunares, baías e enseadas; praias; promontórios, costões e grutas marinhas; restingas e dunas: florestas litorâneas, manguezais e pradarias submersas;

Os Estados e Municípios podem também elaborar seus respectivos Planos de Gerenciamento Costeiro, desde que seguindo as normas do Plano Nacional.

### 4. Decreto nº 5.300/2004 - Regulamentação do Plano Nacional de Gerenciamento Costeiro

Este decreto regulariza o PNGC dispondo sobre regras de uso e ocupação da zona costeira e de gestão da orla marítima, estabelecendo as competências de cada órgão gestor nas três esferas de poder (federal, estadual e municipal). Algumas definições importantes:

- Limites da Zona Costeira:

*Art. 3º A zona costeira brasileira, considerada patrimônio nacional pela Constituição de 1988, corresponde ao espaço geográfico de interação do ar, do mar e da terra, incluindo seus recursos renováveis ou não, abrangendo uma faixa marítima e uma faixa terrestre, com os seguintes limites:*

**I - faixa marítima:** espaço que se estende por doze milhas náuticas, medido a partir das linhas de base, compreendendo, dessa forma, a totalidade do mar territorial;

**II - faixa terrestre:** espaço compreendido pelos limites dos Municípios que sofrem influência direta dos fenômenos ocorrentes na zona costeira.

- Instrumentos de gestão: O artigo 7º define nove instrumentos de gestão para a zona costeira, incluindo aí os planos estaduais e municipais de gerenciamento costeiro e o Zoneamento Ecológico-Econômico Costeiro (ZEEC).
- Praias: O artigo 21 estabelece que: As praias são **bens públicos de uso comum do povo**, sendo assegurado, sempre, livre e franco acesso a elas e ao mar, em qualquer direção e sentido, ressalvados os trechos considerados de interesse da segurança nacional ou incluídos em áreas protegidas por legislação específica.
- Limites da orla marítima: De acordo com o Art. 23. Os limites da orla marítima ficam estabelecidos de acordo com os seguintes critérios:

**I - marítimo:** isóbata de dez metros, profundidade na qual a ação das ondas passa a sofrer influência da variabilidade topográfica do fundo marinho, promovendo o transporte de sedimentos;

**II - terrestre:** cinquenta metros em áreas urbanizadas ou duzentos metros em áreas não urbanizadas, demarcados na direção do continente a partir da linha de preamar ou do limite final de ecossistemas, tais como as caracterizadas por feições de praias, dunas, áreas de escarpas, falésias, costões rochosos, restingas,



manguezais, marismas, lagunas, estuários, canais ou braços de mar, quando existentes, onde estão situados os terrenos de marinha e seus acrescidos.

Ainda sobre a orla marítima, os artigos 24 ao 27 estabelecem as formas de gestão e classes para os diferentes usos da orla.

### 5. Lei nº 10.019/1998 - Plano Estadual de Gerenciamento Costeiro (PEGC)

O PNGC foi adaptado para o Estado de São Paulo por esta lei estadual de 1998. No Estado de São Paulo a zona costeira foi definida como sendo:

*Artigo 2º - Para os fins previstos nesta lei, entende-se por:*

*I - Zona Costeira: o espaço geográfico delimitado, na área terrestre, pelo divisor de águas de drenagem atlântica no território paulista, e na área marinha até a isóbata de 23,6 metros representada nas cartas de maior escala da Diretoria de Hidrografia e Navegação do Ministério da Marinha. Engloba todos os ecossistemas e recursos naturais existentes em suas faixas terrestres, de transição e marinha;*

Esta área foi dividida em 4 setores: Litoral Norte, Baixada Santista, Complexo estuarino lagunar de Iguape-Cananeia e Vale do Ribeira. O sistema de gestão do PEGC será elaborado em conjunto entre o estado, os municípios e sociedades civis organizadas. Como instrumentos de gestão foram previstos, de acordo com o artigo 9º:

- I - Zoneamento Ecológico-Econômico;
- II - Sistema de Informações;
- III - Planos de Ação e Gestão;
- IV - Controle; e
- V - Monitoramento.

O Zoneamento Ecológico-Econômico (ZEE) tem por objetivo identificar áreas com características físicas, biológicas e socioeconômicas semelhantes, bem como pela dinâmica e contrastes internos e foram definidas cinco zonas e seus respectivos usos, de Z1 (mais preservada e por consequência de uso mais restritivo) até Z5 (mais degradada, que permite usos mais amplos, como por exemplo, portos).

O artigo 19 define ainda três atividades proibidas na costa paulista:

*Artigo 19 - Ficam proibidas em toda a Zona Costeira, sem prejuízo das disposições legais específicas, as seguintes atividades:*

- I - comercialização de madeira bruta para fora da região;*
- II - pesca de arrasto com utilização de parelha; e*
- III - utilização de agrotóxicos organoclorados na agropecuária*

No âmbito estadual foi promulgado, em 2004, o **Decreto Estadual nº 49.215/2004**, que dispôs sobre o Zoneamento Ecológico-Econômico do Litoral Norte. Em 2013, foi aprovado o **Decreto Estadual nº 58.996/2013**, que dispôs sobre o Zoneamento Ecológico-Econômico do setor da Baixada Santista e estabeleceu as normas de uso e ocupação do solo e de manejo dos recursos naturais.

### Zoneamento Econômico Ecológico (ZEE)<sup>1</sup>

O ZEE é um instrumento de planejamento territorial que visa organizar as decisões dos agentes públicos e privados em relação aos planos, programas, projetos, entre outros, que, direta ou indiretamente utilizem recursos naturais, assegurando assim a manutenção dos ecossistemas.

Em 8 de novembro de 2017 foi promulgado o Decreto Estadual nº 62.913/2017 que revisou o ZEE do Litoral Norte paulista, revogando o DE nº 49.215/2004.

Nesse decreto foram estabelecidas as zonas de utilização terrestre (Z1, mais restritiva até Z5OD, menos restritiva) e marinha, dividida entre marítimo (Z1 a Z2ME) e entre marés (Z1M a Z5M).

Na Baixada Santista, o ZEE foi regulamentado pelo Decreto Estadual nº 58.996, de 25 de março de 2013, que estabeleceu nove zonas terrestres, sete zonas marinhas e seis zonas entre marés.

O Complexo Estuarino-Lagunar de Iguape-Cananeia, que abrange ainda o município de Ilha Comprida ainda não possui um ZEE regulamentado, estando em fase de reuniões e discussões sobre o assunto.

### 6. APAs Marinhas

Em 2008, foram criadas pelo governo estadual três Áreas de Proteção Ambiental – APAs Marinhas. O processo contou com ampla consulta pública a todos os segmentos da sociedade direta ou indiretamente envolvidos. O objetivo dessas áreas de proteção é compatibilizar a conservação da natureza com a utilização dos recursos naturais; valorizar as funções sociais, econômicas, culturais e ambientais das comunidades tradicionais da zona costeira, através de estímulos a alternativas adequadas ao seu uso sustentável; garantir a sustentabilidade do estoque pesqueiro em águas paulistas; e o uso ecologicamente correto e responsável do espaço marinho, especialmente das atividades turísticas (Tabela 2).

**Tabela 2** – Características das APAs marinhas do Estado de São Paulo

APA Marinha	Área (ha)	Municípios	Legislação
APA Marinha do Litoral Norte	316.242,45	Ubatuba, Caraguatatuba, Ilhabela, São Sebastião	Decreto Estadual nº 53.526, de 8 de outubro de 2008
APA Marinha do Litoral Centro	449.259,70	Bertioga, Guarujá, Santos, São Vicente, Praia Grande, Mongaguá, Itanhaém, Peruibe	Decreto Estadual nº 53.527, de 8 de outubro de 2008
APA Marinha do Litoral Sul	357.605,53	Iguape, Cananeia, Ilha Comprida	Decreto Estadual nº 53.525, de 8 de outubro de 2008

Fonte: <http://fflorestal.sp.gov.br/unidades-de-conservacao/apas-marinhas/apas-marinhas-area-de-protecao-ambiental-marinha-conceito/>

### 7. Maricultura

Em âmbito nacional existe a Resolução Conama nº 413/2009 que dispõe sobre o licenciamento ambiental da aquicultura, e dá outras providências.

Em nível estadual há o Decreto nº 62.243 de 1º de novembro de 2016 que dispõe sobre as regras e procedimentos para o licenciamento ambiental da aquicultura, no Estado de São Paulo, e dá providências correlatas. No artigo 2º a atividade de aquicultura fica reconhecida como de interesse social e econômico.

<sup>1</sup> Fonte: <http://www.ambiente.sp.gov.br/cpla/zoneamento/zoneamento-ecologico-economico/>

Esse decreto estabelece também as linhas de corte para a dispensa, com apresentação da Declaração de Conformidade da Atividade de Aquicultura (DCAA) ou tipos de licenciamento dessa atividade, conforme descrito na Tabela 3. Ficam sujeitos ao licenciamento ambiental ordinário os empreendimentos não relacionados nos artigos 5º e 8º desse Decreto.

**Tabela 3** – Linhas de corte e licenciamento pertinente para as atividades de aquicultura

Tipo de aquicultura	DIMENSÕES		
	Dispensa de Licenciamento – DCAA* Artigo 7º	Licenciamento Simplificado Artigo 10º	Licenciamento Ordinário Artigo 11º
I - piscicultura e pesque e pague, em viveiros escavados	somatória de superfície de lâmina de água inferior a 5 ha	somatória de superfície de lâmina de água igual ou superior a 5 ha e inferior a 50 ha	somatória de superfície de lâmina de água igual ou superior a 50 ha
II - piscicultura em tanques revestidos	somatória de volume inferior a 1.000 m <sup>3</sup>	somatória de volume igual ou superior a 1.000m <sup>3</sup> e inferior a 5.000 m <sup>3</sup>	somatória de volume igual ou superior a 5.000 m <sup>3</sup>
III - piscicultura e pesque e pague com barramento	somatória de superfície de lâmina de água seja inferior a 5 ha	somatória de superfície de lâmina de água seja igual ou superior a 5 ha e inferior a 50 ha	somatória de superfície de lâmina de água seja igual ou superior a 50 ha
IV - piscicultura e pesque e pague em sistema com recirculação	somatória de superfície de lâmina de água seja inferior a 5 ha	somatória de superfície de lâmina de água seja igual ou superior a 5 ha e inferior a 50 ha	somatória de superfície de lâmina de água seja igual ou superior a 50 ha (cinquenta hectares);
V - piscicultura em tanques-rede federais, represas rurais e cavas exauridas de mineração);	somatória de volume seja inferior a 1.000 m <sup>3</sup> , em águas públicas estaduais,	somatória de volume igual ou superior a 1.000 m <sup>3</sup> e inferior a 5.000 m <sup>3</sup> , em águas públicas estaduais, federais, represas rurais e cavas exauridas de mineração	somatória de volume igual ou superior a 5.000 m <sup>3</sup> , em águas públicas estaduais, federais, represas rurais e cavas exauridas de mineração
VI - piscicultura em cavas exauridas de mineração	somatória de superfície de lâmina de água seja inferior a 5 ha	somatória de superfície de lâmina de água seja igual ou superior a 5 ha e inferior a 50 ha	somatória de superfície de lâmina de água igual ou superior a 50 ha
VII - ranicultura:	que ocupe área inferior a 400 m <sup>2</sup>	que ocupe área maior ou igual a 400 m <sup>2</sup> ou inferior a 1.200 m <sup>2</sup>	que ocupe área maior que 1.200 m <sup>2</sup>
VIII - carcinicultura em água doce realizada em viveiros escavados,	somatória de superfície de lâmina de água seja inferior a 5 ha	somatória de superfície de lâmina de água seja igual ou superior a 5 ha e igual ou inferior a 50 ha	somatória de superfície de lâmina de água seja igual ou superior a 5 ha e igual ou inferior a 50 ha
IX - malacocultura	superfície de lâmina de água inferior a 5 ha	superfície de lâmina de água igual ou superior a 5 ha e inferior a 30 ha	superfície de lâmina de água igual ou superior a 30 ha
X - algicultura	superfície de lâmina de água inferior a 10 ha	superfície de lâmina de água igual ou superior a 10 ha e inferior a 40 ha	superfície de lâmina de água igual ou superior a 40 ha

\*DCAA: Declaração de Conformidade da Atividade de Aquicultura