

**BOLETIM BIMESTRAL DE QUALIDADE DAS ÁGUAS BRUTAS - SISTEMA CANTAREIRA - ABRIL - MAIO /2018**

Este boletim tem por objetivo informar aos órgãos gestores de Recursos Hídricos, os principais resultados obtidos pelo monitoramento específico da qualidade da água do Sistema Cantareira. Na rede interna da CETESB esta disponível o **Banco InterÁguas**, onde se encontram as tabelas com os resultados analíticos para cada ponto. Na rede externa, está disponível o **Sistema INFOÁGUAS** que espelha o banco interno.

**Descrição dos pontos de amostragem:**

UGHR	Sist. Hídrico	Ponto/ Data Amostragem	Local do Ponto
5 - Piracicaba/Capivari/Jundiaí	Rio Atibainha	BAIN02950	Ponte sobre o Rio Atibainha na estrada que liga a Rod. D. Pedro I a Piracaia.
	Rio Cachoeira	CAXO02800	Ponte sobre o Rio Cachoeira na estrada que liga a Rod. D. Pedro I a Piracaia.
	Res. Cachoeira	CACH00500	No meio do corpo central, cerca de 3,5km da barragem
	Rio Jaguari	JAGR00002	Ponte sobre o Rio Jaguari, no Km 2.
	Rio Jaguari	JAGR00005	Ponte na SP - 381 (Fernão Dias), a jusante do reservatório da SABESP.
	Res. Jaguari	JARI00800	No corpo central do Res. Jaguari, em frente a ilha.
	Res. Jacareí	JCRE00500	No corpo central
	Rep. do Rio Atibainha	RAIN00880	Em frente as bombas para captação da reserva estratégica, antes da Enseadeira.
6 - Alto Tietê	Res. Aguas Claras	ACLA00500	No Pier do Reservatório Aguas Claras- SABESP, na Serra da Cantareira. Estrada Sta Inês s/n, junto a EF-09 CETESB.
	Res. Juqueri /Paiva Castro	JQUJ00900	Ponte Santa Inês, na rodovia que liga Mairiporã à Franco da Rocha

**Índices de Qualidade da Água**

Classes do IQA		Classes do IVA		Classes do IAP	
ÓTIMA	79 < IQA ≤ 100	ÓTIMA	IVA ≤ 2,5	ÓTIMA	79 < IAP ≤ 100
BOA	51 < IQA ≤ 79	BOA	2,6 ≤ IVA ≤ 3,3	BOA	51 < IAP ≤ 79
REGULAR	36 < IQA ≤ 51	REGULAR	3,4 ≤ IVA ≤ 4,5	REGULAR	36 < IAP ≤ 51
RUIM	19 < IQA ≤ 36	RUIM	4,6 ≤ IVA ≤ 6,7	RUIM	19 < IAP ≤ 36
PÉSSIMA	IQA ≤ 19	PÉSSIMA	6,8 ≤ IVA	PÉSSIMA	IAP ≤ 19

Uso da reserva técnica do Sistema Cantareira: de maio de 2014 a dezembro de 2015.

Elaborado pelo Setor de Águas Interiores (EQAI)

**Localização:**



**IQA - Índice de Qualidade da Água**

BAIN 02950	CAXO 02800	CACH 00500	JAGR 00002	JAGR 00005	JARI 00800	JCRE 00500	RAIN 00880	ACLA 00500	JQUJ 00900
B.J.Perdões		Piracaia	Vargem	Brag. Pta.		Piracaia	Naz.Pta.	Caieiras	Mairiporã
47	60	86	70	82	85	87	90	85	82

**IAP - Índice de Qualidade da Água para fins de Abastecimento Público**

BAIN 02950	CAXO 02800	CACH 00500	JAGR 00002	JAGR 00005	JARI 00800	JCRE 00500	RAIN 00880	ACLA 00500	JQUJ 00900
B.J.Perdões		Piracaia	Vargem	Brag. Pta.		Piracaia	Naz.Pta.	Caieiras	Mairiporã
		69			68	69	90	85	80

**IVA - Índice de Qualidade da Água para Proteção da Vida Aquática**

BAIN 02950	CAXO 02800	CACH 00500	JAGR 00002	JAGR 00005	JARI 00800	JCRE 00500	RAIN 00880	ACLA 00500	JQUJ 00900
B.J.Perdões		Piracaia	Vargem	Brag. Pta.		Piracaia	Naz.Pta.	Caieiras	Mairiporã
5,6	3,2	4,4	3,2	2,2	4,4	3,2	3,2	1,7	2,2

**BOLETIM BIMESTRAL DE QUALIDADE DAS ÁGUAS BRUTAS  
SISTEMA CANTAREIRA  
ABRIL - MAIO / 2018**

**Monitoramento da Qualidade das Águas do Sistema Cantareira  
CETESB- Companhia Ambiental do Estado de São Paulo  
EQ - Departamento de Qualidade Ambiental  
EQA - Divisão de Qualidade das Águas e do Solo  
EQAI - Setor de Águas Interiores  
EQAII - Setor de Hidrologia**



**Principais Parâmetros de Qualidade da Água- (Resolução CONAMA no. 357/05)**

Descrição dos pontos de amostragem:						Limites das variáveis por Classe	OD (mg/L)	DBO (mg/L)	E coli (UFC/100mL)	Fe Dissol (mg/L)	Al Dissol (mg/L)	Mn Total (mg/L)	NCC (cel/mL)	Clorofila a (µg/L)	Turbidez (UNT)	PT (mg/L)	
																Lótico	Lêntico
UGHRI	Sist. Hidrico	Ponto/ Data Amostragem	Descrição	Lat.	Long.	Classe 01*	> 6	< 3	<120	< 0,3	< 0,1	< 0,1	< 20000	< 10	< 40	< 0,1	< 0,02
						Classe 02	> 5	< 5	< 600	< 0,3	< 0,1	< 0,1	< 50000	< 30	< 100	< 0,1	< 0,03
5	Rio Atibainha	BAIN02950 14.05.2018	Ponte sobre o Rio Atibainha na estrada que liga a Rod. D. Pedro a Piracaia.	23 06 48	46 28 45	Classe 02	1,9	7	1400	0,7	< 0,1	< 0,1	56	< 1	7	0,1	
5	Rio Cachoeira	CAX002800 14.05.2018	Ponte sobre o Rio Cachoeira na estrada que liga a Rod. D. Pedro I a Piracaia.	23 05 43	46 26 31	Classe 02	6,9	< 2	12000	0,9	< 0,1	< 0,1	922	< 1	7	0,08	
5	Res. Cachoeira	CACH00500 09.05.2018	No meio do corpo central, cerca de 3,5km da barragem	23 02 01	46 17 24	Especial	10,14	< 3	3	< 0,1	< 0,1	0,03	22570	8,91	3,8		0,02
5	Rio Jaguari	JAGR00002 28.05.2018	Ponte sobre o Rio Jaguari, no Km 2.	22 52 53	46 23 28	Especial	8,9	< 2	1500	0,6	0,2	< 0,1	0	< 1	7	0,06	
5	Rio Jaguari	JAGR00005 28.05.2018	Ponte na SP - 381 (Fernão Dias), a jusante do reservatório da SABESP.	22 54 54	46 25 41	Especial	7,6	2	22	5	< 0,1	0,6	113	< 1	12	0,04	
5	Res. Jaguari	JARI00800 22.05.2018	No corpo central do Res. Jaguari, em frente a ilha.	22 55 40	46 25 27	Especial	6,64	8	1,0	0,12	< 0,1	0,09	42650	9,8	3,5		< 0,01
5	Res. Jacaréi	JCRE00500 22.05.2018	No corpo central, junto a sonda de monitoramento automático do EQAH	22 58 16	46 24 03	Especial	6,25	< 3	3	< 0,1	< 0,1	0,01	25120	14,35	3,6		0,01
5	Rep. do Rio Atibainha	RAIN00880 09.05.2018	Em frente as bombas para captação da reserva estratégica, antes da Ensecadeira.	23 12 35	46 23 10	Especial	6,37	< 3	< 1	< 0,1	< 0,1	0,06	12900	3,47	1,7		0,02
6	Res. Águas Claras	ACLA00500 24.05.2018	No Pier do Reservatório Águas Claras- SABESP, na Serra da Cantareira. Estrada Sta Inês s/n, junto a EF-09 CETESB.	23 23 52	46 39 30	Especial	6,34	< 3	7	0,17	< 0,1	0,09	150	< 0,56	1,6		0,01
6	Res. Juqueri /Paiva Castro	JQUU00900 24.05.2018	Ponte Santa Inês, na rodovia que liga Mairiporã à Franco da Rocha	23 20 25	46 39 45	Especial	7,43	< 3	37	0,17	< 0,1	0,16	1670	1,78	2,2		0,01

OBS: OD (Oxigênio Dissolvido) ; DBO ( Demanda Bioquímica de Oxigênio); NCC ( Núm. de Células de Cianobactérias); PT (Fósforo Total)

Não atendimento aos padrões de qualidade da Res. CONAMA 357/05

ND - Não Determinado

\* Pontos enquadrados na Classe Especial (0) são comparados com os padrões de qualidade da Classe 1, por serem os mais restritivos

**Análise Resumida da Qualidade da Água dos Reservatórios**

Os reservatórios do Sistema Cantareira foram classificados na categoria Ótima do IQA. Para fins de abastecimento público (IAP), os reservatórios foram classificados nas categorias Ótima e Boa. Para fins de proteção da vida aquática (IVA), os reservatórios foram classificados nas categorias Ótima e Boa, exceto os reservatórios Jaguari e Cachoeira, que foram classificados na categoria Regular devido ao estado mesotrófico e por apresentar efeito crônico para o teste de toxicidade para organismos aquáticos.

## BOLETIM DE QUALIDADE DAS ÁGUAS BRUTAS - SISTEMA CANTAREIRA - ABRIL - MAIO /2018

Departamento de Qualidade Ambiental –EQ  
Divisão de Qualidade das Águas e do Solo – EQA  
Setor de Hidrologia – EQAH  
Monitoramento Automático da Qualidade das Águas do Reservatório Águas Claras e do Rio Piracicaba

### Descrição dos pontos de amostragem:

Ponto	Sist. Hídrico	Descrição	Lat	Long
ACLA 00500	Res. Águas Claras	No píer do Reservatório Águas Claras - SABESP, na Serra da Cantareira. Estrada Sta Inês, s/n, junto à EF09 CETESB.	23 23 52	46 39 30

### Principais Variáveis de Qualidade da Água - Classe 1 (CONAMA 357/05)

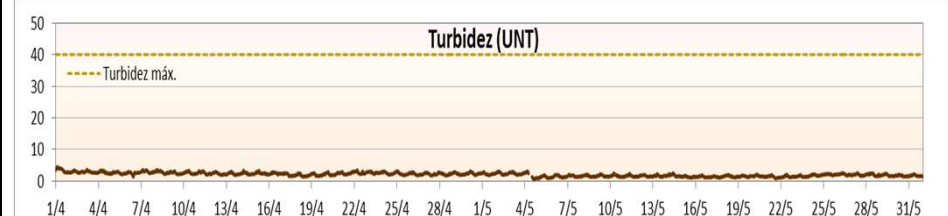
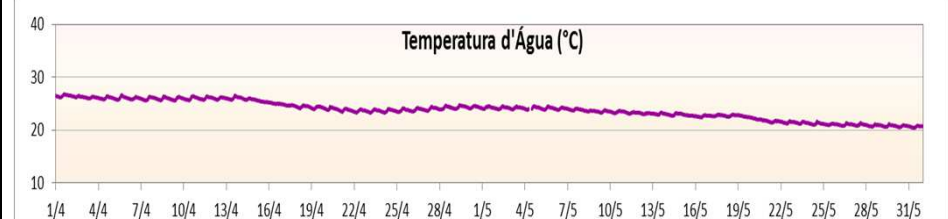
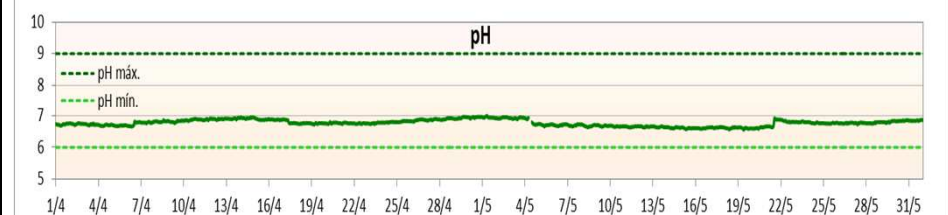
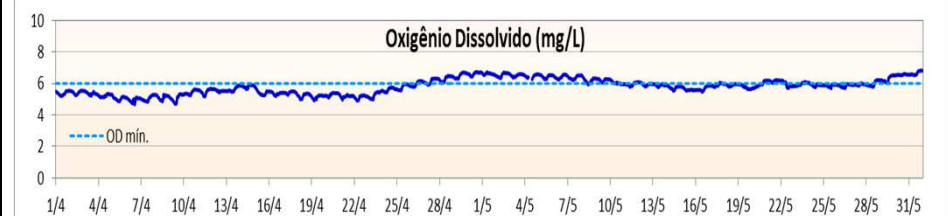
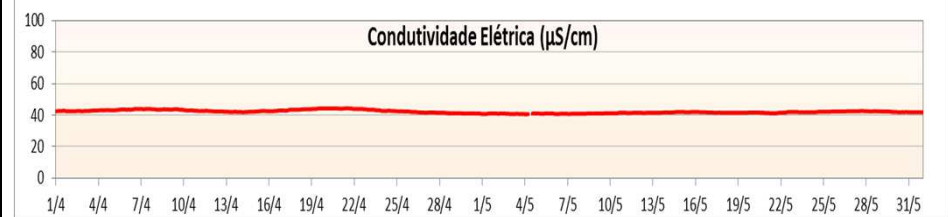
ACLA 00500

#### Atendimento ao padrão de qualidade para corpos d'água Classe I

UGRHI	Ponto	Nº de dados	pH		OD		Turbidez	
			absoluto	%	absoluto	%	absoluto	%
6	ACLA 00500	Conformes	1459	100,0%	487	33,4%	1459	100,0%
		Não Conformes	0	0,0%	972	66,6%	0	0,0%
		Total	1459	100,0%	1459	100,0%	1459	100,0%

### Gráfico Bimestral

#### ACLA 00500 - EF09 Águas Claras



**BOLETIM AUTOMÁTICO DE QUALIDADE DAS ÁGUAS BRUTAS - SISTEMA CANTAREIRA - ABRIL - MAIO /2018**

Departamento de Qualidade Ambiental – EQ  
Divisão de Qualidade das Águas e do Solo – EQA  
Setor de Hidrologia – EQAH  
Monitoramento Automático da Qualidade das Águas do Reservatório Águas Claras e do Rio Piracicaba

**Descrição dos pontos de amostragem:**

Ponto	Sist. Hídrico	Descrição	Lat	Long
PCAB 02600	Rio Piracicaba	EF06. No Sítio Pau D'Alinho, na Estrada dos Marins, s/n, em Piracicaba.	22 42 01	47 42 42

**Principais Variáveis de Qualidade da Água - Classe 2 (CONAMA 357/05)**

**PCAB 02600**

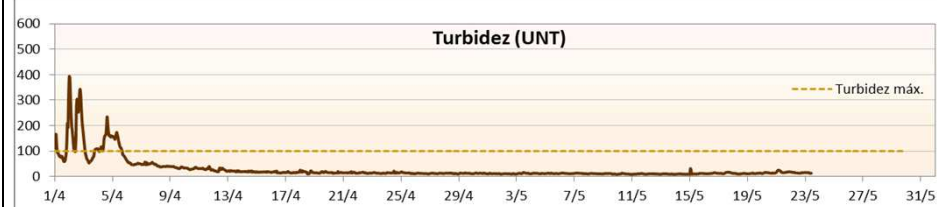
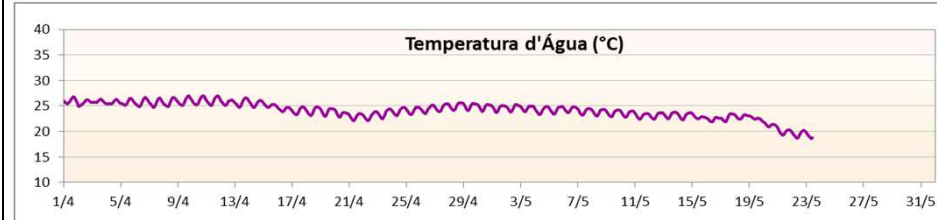
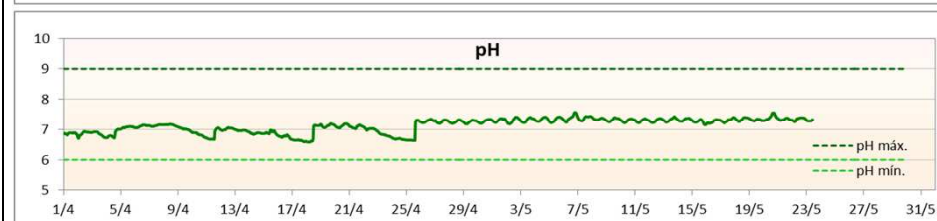
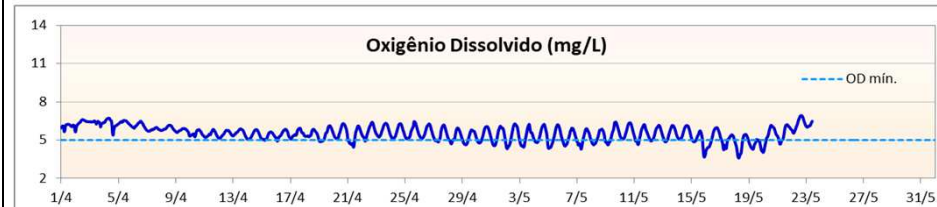
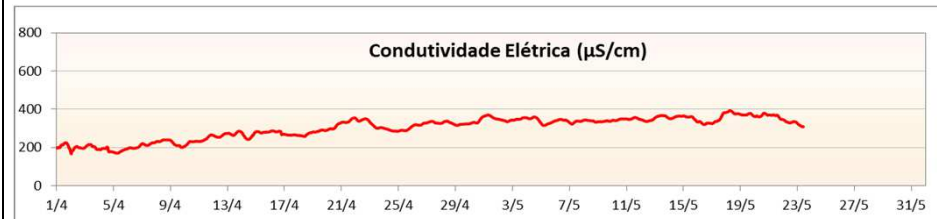
**Atendimento ao padrão de qualidade para corpos d'água Classe II**

UGRHI	Ponto	Nº de dados	pH		OD		Turbidez	
			absoluto	%	absoluto	%	absoluto	%
5	PCAB 02600	Conformes	1259	100,0%	1031	81,9%	1181	93,8%
		Não Conformes	0	0,0%	228	18,1%	78	6,2%
		Total	1259	100,0%	1259	100,0%	1259	100,0%



**Gráfico Bimestral**

**PCAB 02600 - EF06 Estação Automática Piracicaba\***



\* Falta de dados devido a falha no equipamento de medição.