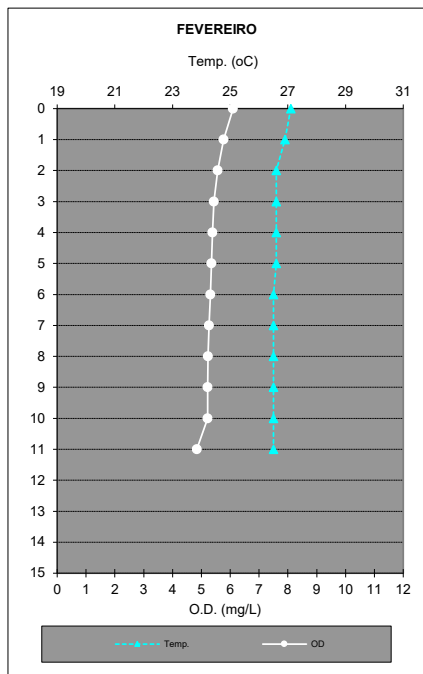
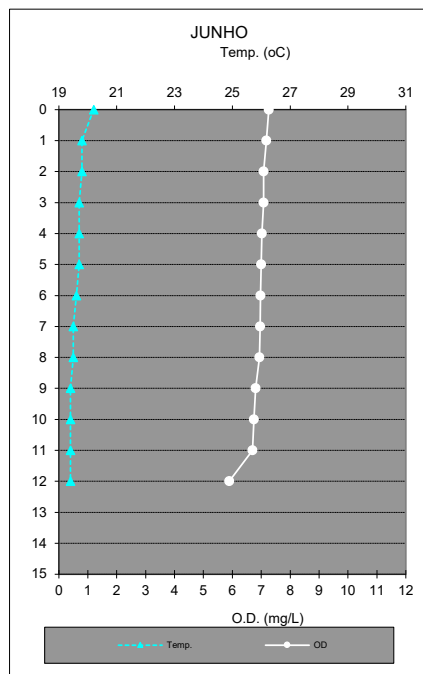


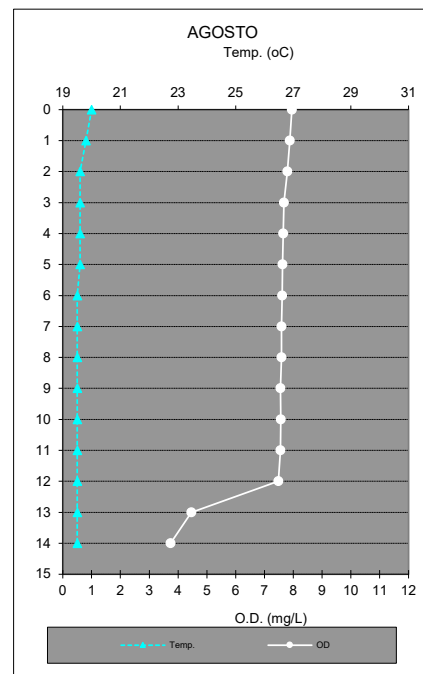
ACLA 00500 - Reservatório Águas Claras
 No píer do Reservatório Águas Claras - SABESP,
 na Serra da Cantareira. Estrada Santa Inês s/n, junto a EF-09 CETESB



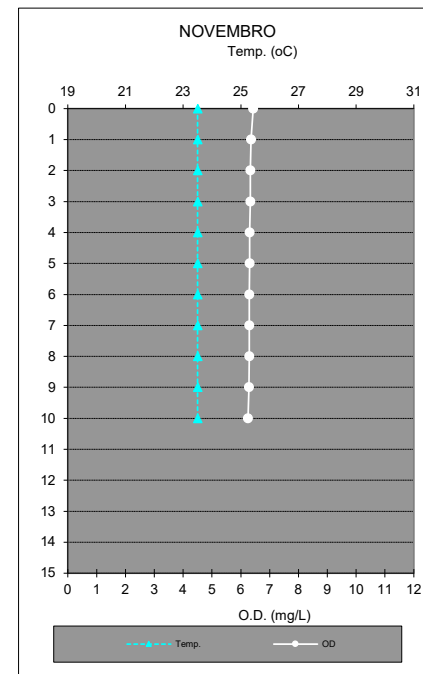
FEVEREIRO		
24/02/2021		
prof.	Temp.	OD
0	27,1	6,10
1	26,9	5,77
2	26,6	5,57
3	26,6	5,44
4	26,6	5,39
5	26,6	5,35
6	26,5	5,31
7	26,5	5,26
8	26,5	5,23
9	26,5	5,22
10	26,5	5,22
11	26,5	4,84



JUNHO		
03/06/2021		
prof.	Temp.	OD
0	20,2	7,26
1	19,8	7,18
2	19,8	7,08
3	19,7	7,08
4	19,7	7,02
5	19,7	7,00
6	19,6	6,97
7	19,5	6,96
8	19,5	6,94
9	19,4	6,81
10	19,4	6,75
11	19,4	6,70
12	19,4	5,89

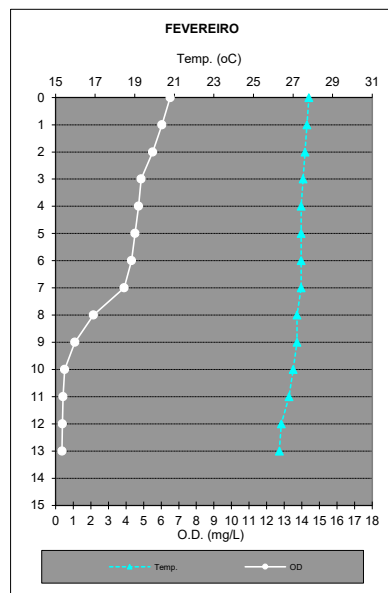


AGOSTO		
25/08/2021		
prof.	Temp.	OD
0	20,0	7,95
1	19,8	7,88
2	19,6	7,80
3	19,6	7,68
4	19,6	7,65
5	19,6	7,63
6	19,5	7,61
7	19,5	7,59
8	19,5	7,59
9	19,5	7,56
10	19,5	7,57
11	19,5	7,55
12	19,5	7,48
13	19,5	4,46
14	19,5	3,74

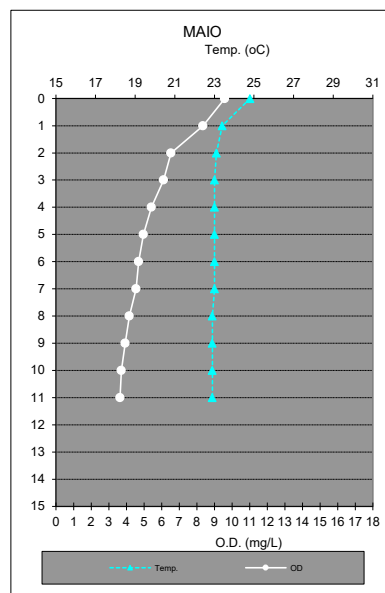


NOVEMBRO		
11/11/2021		
prof.	Temp.	OD
0	23,5	6,43
1	23,5	6,35
2	23,5	6,33
3	23,5	6,33
4	23,5	6,31
5	23,5	6,31
6	23,5	6,30
7	23,5	6,30
8	23,5	6,29
9	23,5	6,28
10	23,5	6,25

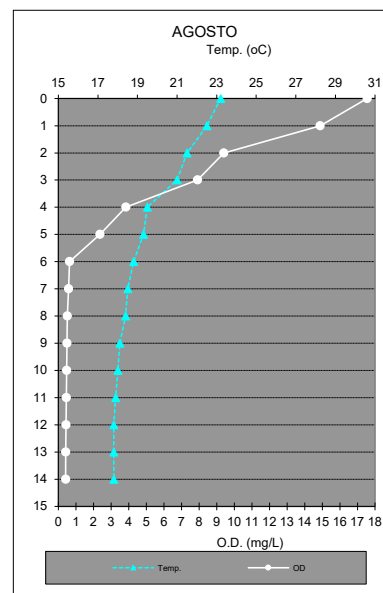
ATSG 02800 - Reservatório de Salto Grande (UGRHI 05)
 No corpo central do Reservatório do Salto Grande, em frente ao Yacht Club de Americana



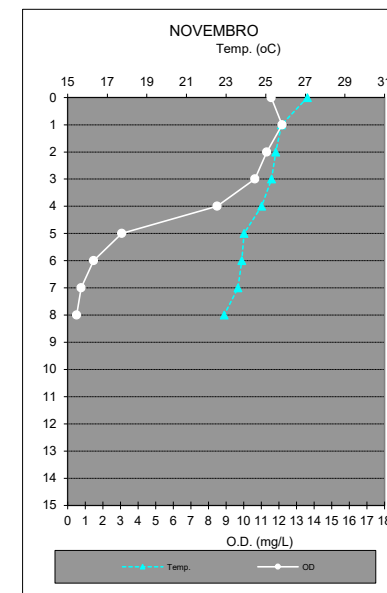
FEVEREIRO 08/02/2021		
prof.	Temp.	OD
0	27,8	6,51
1	27,7	6,05
2	27,6	5,52
3	27,5	4,87
4	27,4	4,72
5	27,4	4,52
6	27,4	4,31
7	27,4	3,90
8	27,2	2,15
9	27,2	1,10
10	27,0	0,52
11	26,8	0,42
12	26,4	0,38
13	26,3	0,36



MAIO 03/05/2021		
prof.	Temp.	OD
0	24,8	9,59
1	23,4	8,36
2	23,1	6,54
3	23,0	6,11
4	23,0	5,42
5	23,0	4,97
6	23,0	4,69
7	23,0	4,55
8	22,9	4,18
9	22,9	3,93
10	22,9	3,72
11	22,9	3,64



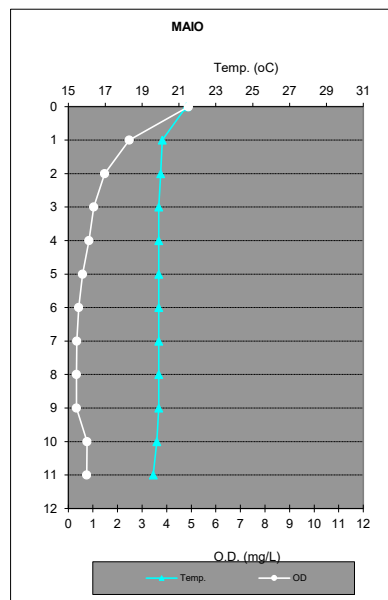
AGOSTO 25/08/2021		
prof.	Temp.	OD
0	23,2	17,55
1	22,5	14,88
2	21,5	9,40
3	21,0	7,92
4	19,5	3,84
5	19,3	2,37
6	18,8	0,64
7	18,5	0,58
8	18,4	0,51
9	18,1	0,49
10	18,0	0,47
11	17,9	0,45
12	17,8	0,44
13	17,8	0,42
14	17,8	0,41



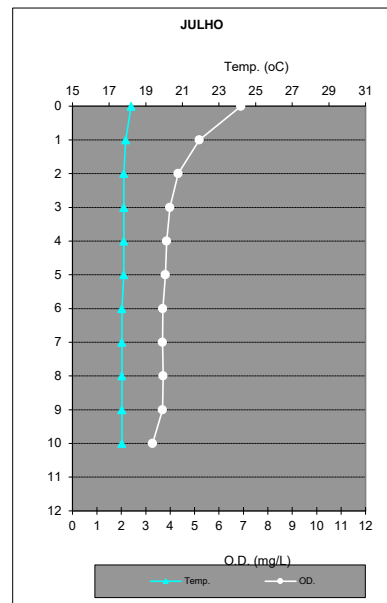
NOVEMBRO 24/11/2021		
prof.	Temp.	OD
0	27,1	11,56
1	25,8	12,18
2	25,5	11,30
3	25,3	10,64
4	24,8	8,50
5	23,9	3,07
6	23,8	1,48
7	23,6	0,77
8	22,9	0,51

ATSG 02800 - Reservatório de Salto Grande (UGRHI 05)
No corpo central do Reservatório do Salto Grande, em frente ao Yacht Club de Americana

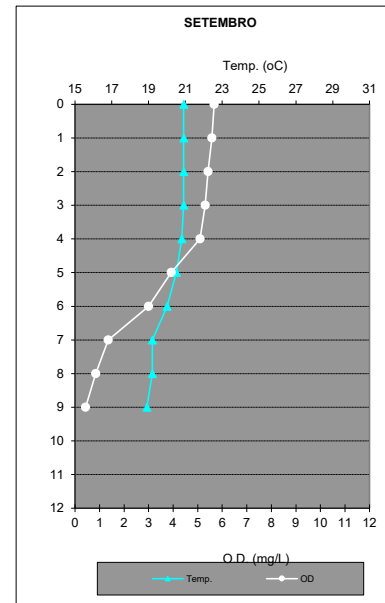
BILL 02030 - Reservatório Billings
 No meio do corpo central, cerca de 1,5 km da Barragem de Pedreira.



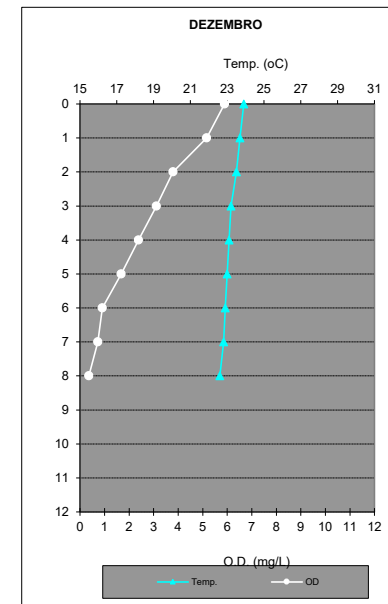
MAIO 26/05/2021		
prof.	Temp.	OD
0	21,4	4,89
1	20,1	2,48
2	20	1,48
3	19,9	1,03
4	19,9	0,84
5	19,9	0,58
6	19,9	0,42
7	19,9	0,35
8	19,9	0,33
9	19,9	0,33
10	19,8	0,76
11	19,6	0,75



JULHO 21/07/2021		
Prof.	Temp.	OD.
0	18,2	6,9
1	17,9	5,19
2	17,8	4,33
3	17,8	3,99
4	17,8	3,86
5	17,8	3,81
6	17,7	3,7
7	17,7	3,69
8	17,7	3,71
9	17,7	3,69
10	17,7	3,28

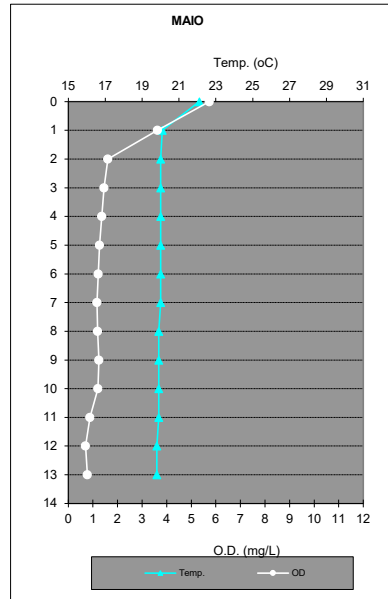


SETEMBRO 15/09/2021		
prof.	Temp.	OD
0	20,9	5,67
1	20,9	5,58
2	20,9	5,42
3	20,9	5,3
4	20,8	5,09
5	20,5	3,92
6	20	3
7	19,2	1,35
8	19,2	0,84
9	18,9	0,43

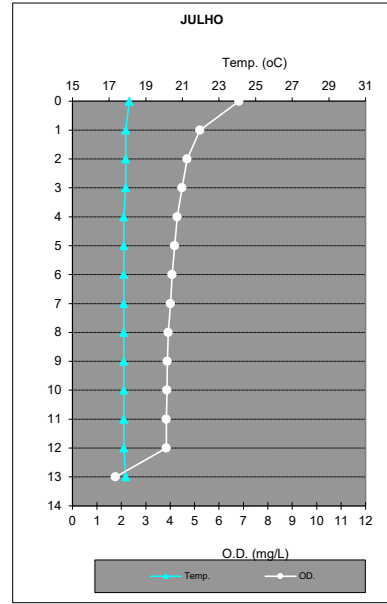


DEZEMBRO 01/12/2021		
prof.	Temp.	OD
0	23,9	5,89
1	23,7	5,16
2	23,5	3,79
3	23,2	3,11
4	23,1	2,38
5	23	1,68
6	22,9	0,91
7	22,8	0,73
8	22,6	0,36

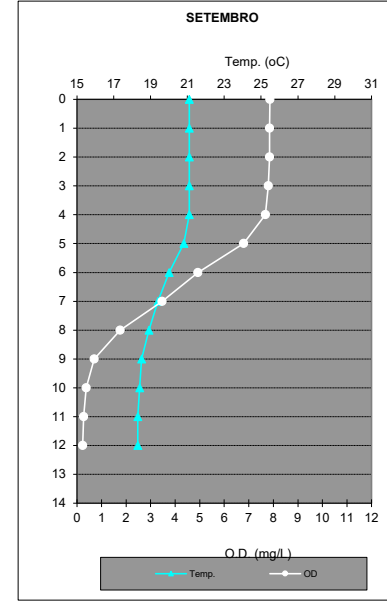
BILL 02100 - Reservatório Billings
No meio do corpo central, na direção do braço do Bororé



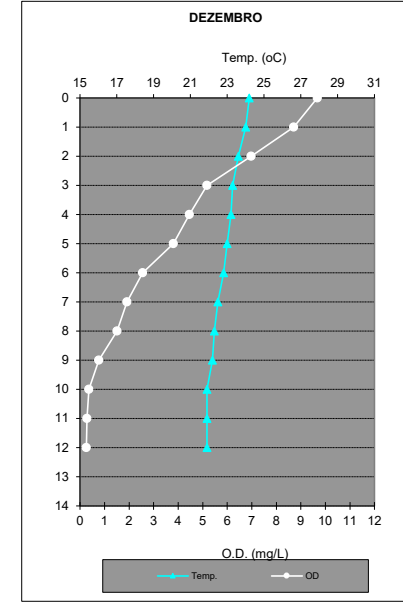
MAIO 26/05/2021		
prof.	Temp.	OD
0	22,1	5,73
1	20,1	3,63
2	20,0	1,61
3	20,0	1,45
4	20,0	1,36
5	20,0	1,27
6	20,0	1,21
7	20,0	1,17
8	19,9	1,19
9	19,9	1,24
10	19,9	1,20
11	19,9	0,88
12	19,8	0,70
13	19,8	0,78



JULHO 21/07/2021		
Prof.	Temp.	OD.
0	18,1	6,82
1	17,9	5,22
2	17,9	4,70
3	17,9	4,49
4	17,8	4,29
5	17,8	4,18
6	17,8	4,08
7	17,8	4,01
8	17,8	3,92
9	17,8	3,88
10	17,8	3,87
11	17,8	3,85
12	17,8	3,84
13	17,9	1,76

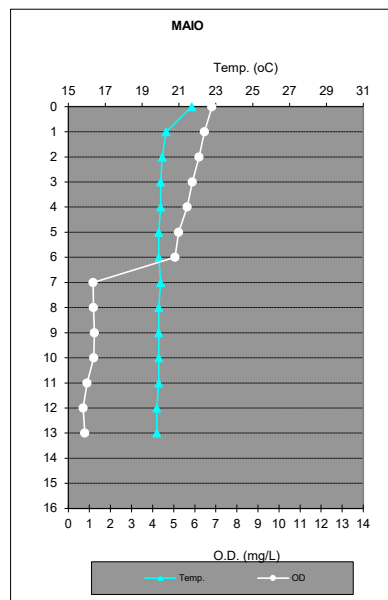


SETEMBRO 15/09/2021		
prof.	Temp.	OD
0	21,1	7,86
1	21,1	7,85
2	21,1	7,84
3	21,1	7,79
4	21,1	7,68
5	20,8	6,79
6	20,0	4,93
7	19,4	3,46
8	18,9	1,75
9	18,5	0,70
10	18,4	0,37
11	18,3	0,27
12	18,3	0,23

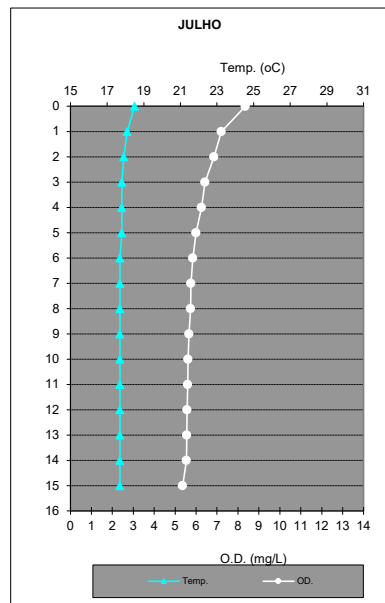


DEZEMBRO 01/12/2021		
prof.	Temp.	OD
0	24,2	9,67
1	24,0	8,71
2	23,6	6,98
3	23,3	5,17
4	23,2	4,46
5	23,0	3,80
6	22,8	2,55
7	22,5	1,92
8	22,3	1,51
9	22,2	0,77
10	21,9	0,36
11	21,9	0,29
12	21,9	0,26

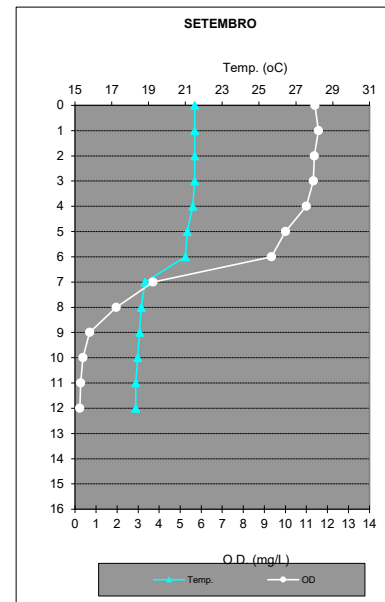
BILL 02500 - Reservatório Billings
 No meio do corpo central, sob a ponte da rodovia dos Imigrantes



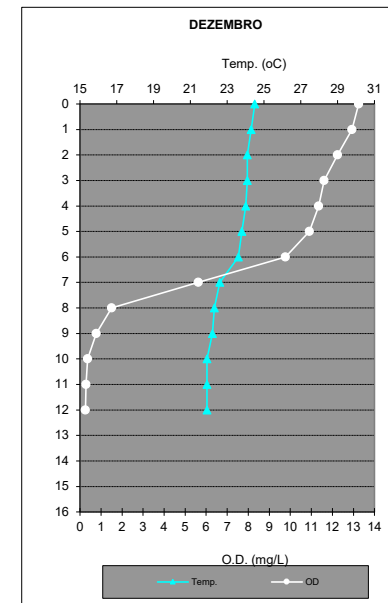
MAIO 26/05/2021		
prof.	Temp.	OD
0	21,7	6,82
1	20,3	6,47
2	20,1	6,21
3	20,0	5,88
4	20,0	5,64
5	19,9	5,23
6	19,9	5,06
7	20,0	1,17
8	19,9	1,19
9	19,9	1,24
10	19,9	1,2
11	19,9	0,88
12	19,8	0,70
13	19,8	0,78



JULHO 21/07/2021		
Prof.	Temp.	OD.
0	18,5	8,36
1	18,1	7,21
2	17,9	6,86
3	17,8	6,43
4	17,8	6,26
5	17,8	6,00
6	17,7	5,84
7	17,7	5,76
8	17,7	5,74
9	17,7	5,67
10	17,7	5,61
11	17,7	5,60
12	17,7	5,57
13	17,7	5,56
14	17,7	5,54
15	17,7	5,36

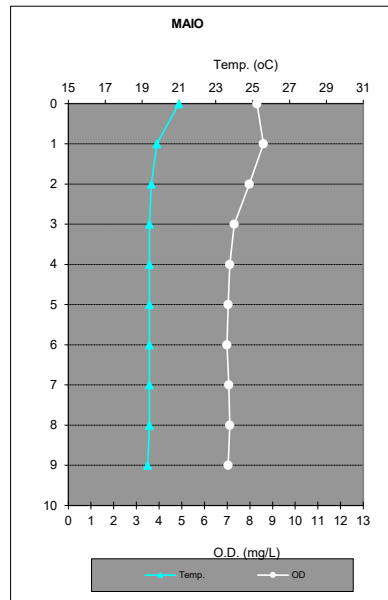


SETEMBRO 15/09/2021		
prof.	Temp.	OD
0	21,5	11,4
1	21,5	11,57
2	21,5	11,38
3	21,5	11,33
4	21,4	11,00
5	21,1	10,00
6	21,0	9,34
7	18,8	3,71
8	18,6	1,96
9	18,5	0,70
10	18,4	0,37
11	18,3	0,27
12	18,3	0,23

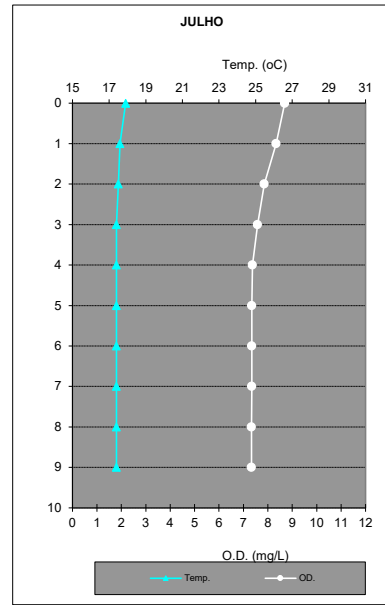


DEZEMBRO 01/12/2021		
prof.	Temp.	OD
0	24,5	13,25
1	24,3	12,93
2	24,1	12,25
3	24,1	11,61
4	24,0	11,35
5	23,8	10,91
6	23,6	9,77
7	22,6	5,62
8	22,3	1,51
9	22,2	0,77
10	21,9	0,36
11	21,9	0,29
12	21,9	0,26

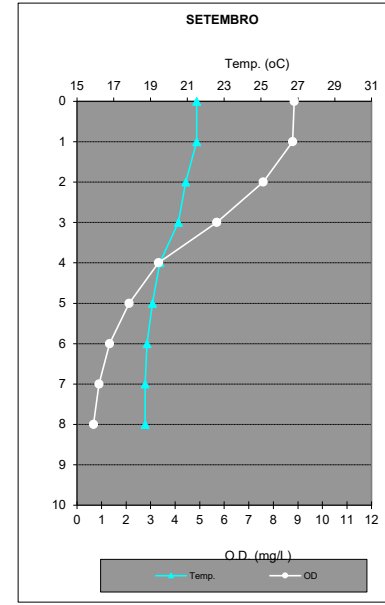
BILL 02900 - Reservatório Billings
 Próximo à barragem reguladora Billings-Pedras (Summit Control).



MAIO		
26/05/2021		
prof.	Temp.	OD
0	21	8,31
1	19,8	8,60
2	19,5	7,98
3	19,4	7,32
4	19,4	7,11
5	19,4	7,04
6	19,4	6,99
7	19,4	7,08
8	19,4	7,12
9	19,3	7,04

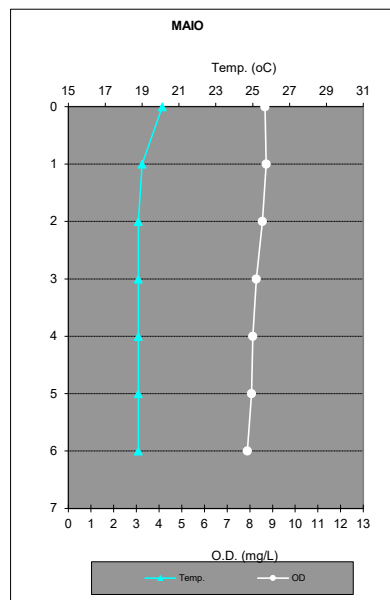


JULHO		
21/07/2021		
Prof.	Temp.	OD.
0	17,9	8,69
1	17,6	8,34
2	17,5	7,86
3	17,4	7,58
4	17,4	7,37
5	17,4	7,34
6	17,4	7,35
7	17,4	7,35
8	17,4	7,33
9	17,4	7,33

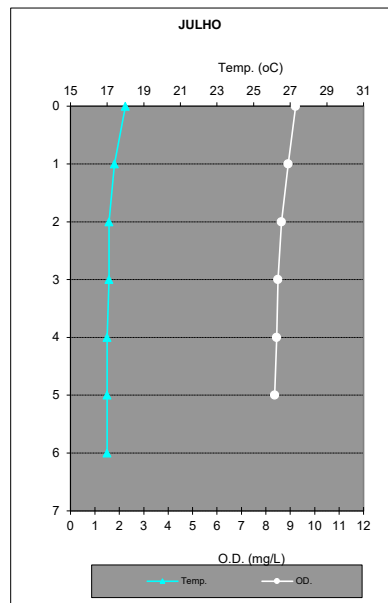


SETEMBRO		
15/09/2021		
prof.	Temp.	OD
0	21,5	8,85
1	21,5	8,79
2	20,9	7,58
3	20,5	5,70
4	19,5	3,32
5	19,1	2,12
6	18,8	1,32
7	18,7	0,90
8	18,7	0,67

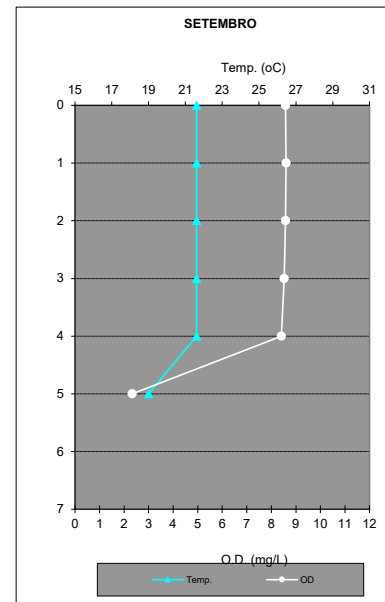
BIRP 00500 - Braço do Rio Pequeno
 No Braço do Rio Pequeno, a aproximadamente 2 km à montante da Rodovia Caminhos do Mar.



MAIO 26/05/2021		
prof.	Temp.	OD
0	20,1	8,67
1	19,0	8,72
2	18,8	8,56
3	18,8	8,29
4	18,8	8,13
5	18,8	8,07
6	18,8	7,89

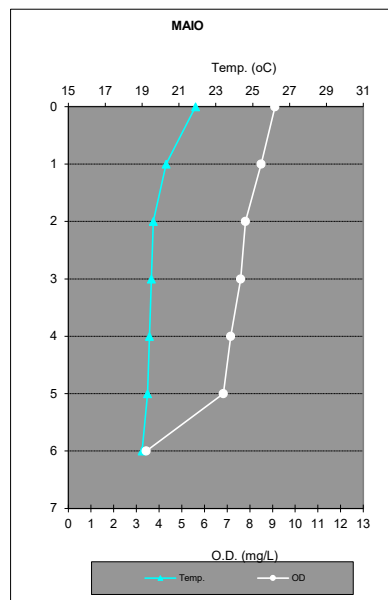


JULHO 21/07/2021		
Prof.	Temp.	OD.
0	18,0	9,22
1	17,4	8,91
2	17,1	8,64
3	17,1	8,50
4	17,0	8,44
5	17,0	8,36
6	17,0	

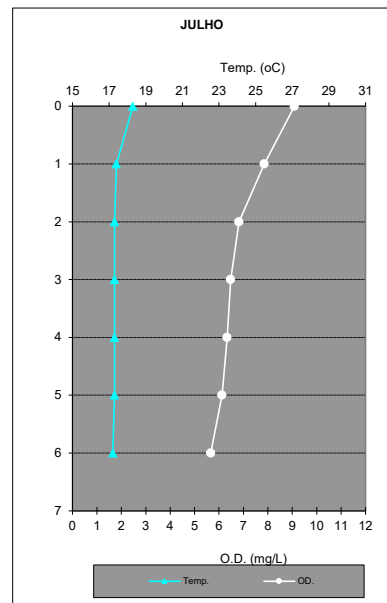


SETEMBRO 15/09/2021		
prof.	Temp.	OD
0	21,6	8,58
1	21,6	8,60
2	21,6	8,57
3	21,6	8,53
4	21,6	8,41
5	19,0	2,33

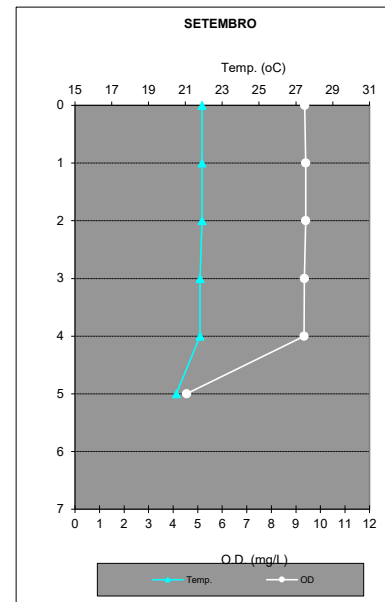
BITQ 00100 - Braço do Ribeirão Taquacetuba
 Na baía situada no final da rua Tomekichi Inouye (captação da SABESP)



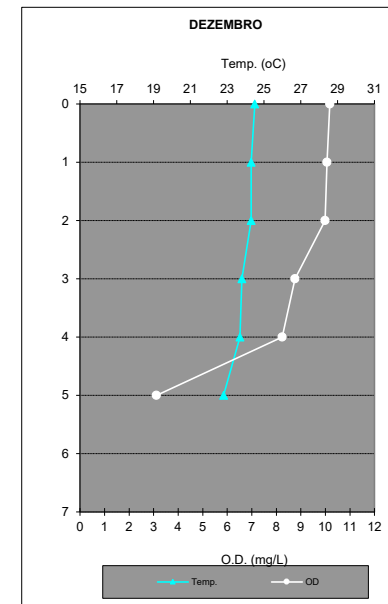
MAIO 26/05/2021		
prof.	Temp.	OD
0	21,9	9,11
1	20,3	8,50
2	19,6	7,81
3	19,5	7,59
4	19,4	7,16
5	19,3	6,83
6	19,0	3,43



JULHO 21/07/2021		
Prof.	Temp.	OD.
0	18,3	9,09
1	17,4	7,85
2	17,3	6,82
3	17,3	6,48
4	17,3	6,33
5	17,3	6,13
6	17,2	5,66

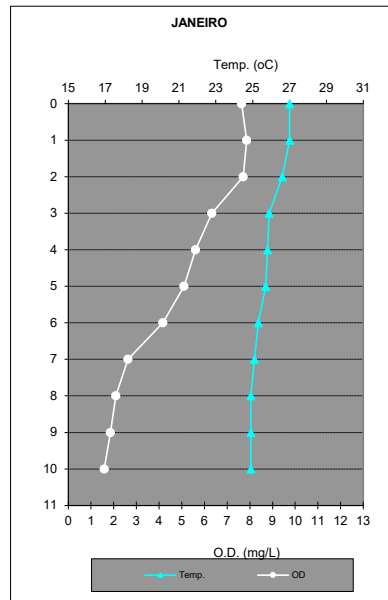


SETEMBRO 15/09/2021		
prof.	Temp.	OD
0	21,9	9,36
1	21,9	9,40
2	21,9	9,40
3	21,8	9,34
4	21,8	9,33
5	20,5	4,54

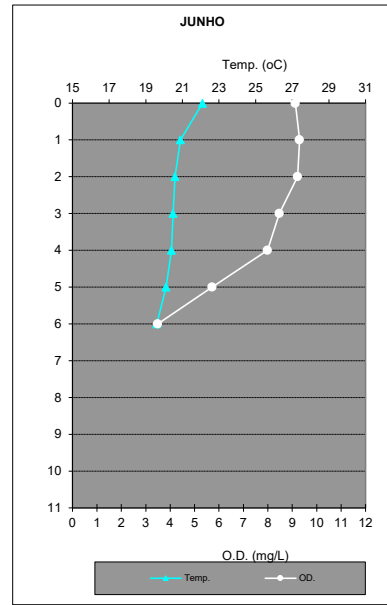


DEZEMBRO 01/12/2021		
prof.	Temp.	OD
0	24,5	10,18
1	24,3	10,07
2	24,3	9,99
3	23,8	8,76
4	23,7	8,24
5	22,8	3,12

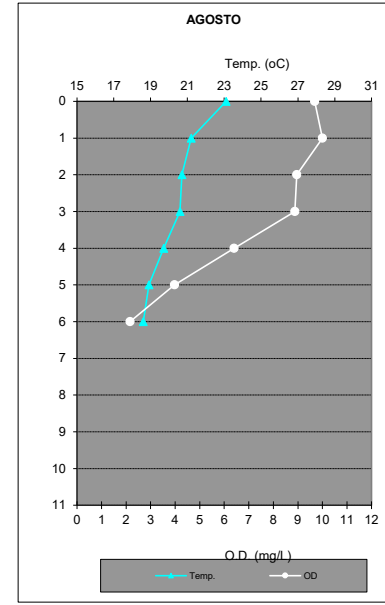
BROA 02800 - Represa do Broa
 No corpo central, a 1km do final do Condomínio Santo Antônio



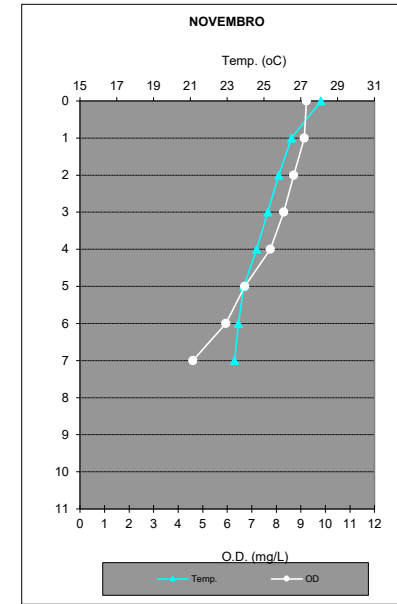
JANEIRO 06/01/2021		
prof.	Temp.	OD
0	27	7,64
1	27,0	7,86
2	26,6	7,71
3	25,9	6,33
4	25,8	5,61
5	25,7	5,10
6	25,3	4,17
7	25,1	2,63
8	24,9	2,1
9	24,9	1,85
10	24,9	1,58



JUNHO 01/06/2021		
Prof.	Temp.	OD.
0	22,1	9,13
1	20,9	9,30
2	20,6	9,22
3	20,5	8,47
4	20,4	7,99
5	20,1	5,72
6	19,6	3,49

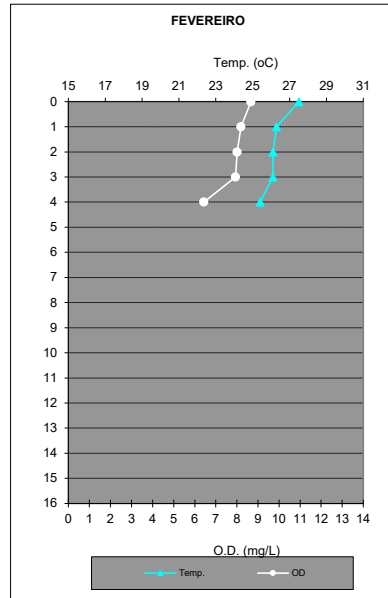


AGOSTO 24/08/2021		
prof.	Temp.	OD
0	23,1	9,69
1	21,2	10,00
2	20,7	8,96
3	20,6	8,87
4	19,7	6,4
5	18,9	3,97
6	18,6	2,16

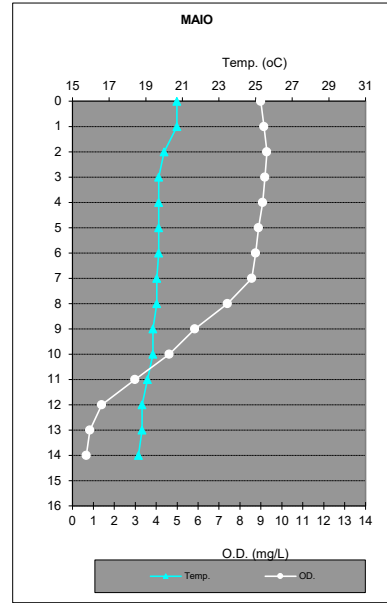


NOVEMBRO 24/11/2021		
prof.	Temp.	OD
0	28,1	9,23
1	26,5	9,14
2	25,8	8,71
3	25,2	8,30
4	24,6	7,76
5	23,9	6,72
6	23,6	5,94
7	23,4	4,60

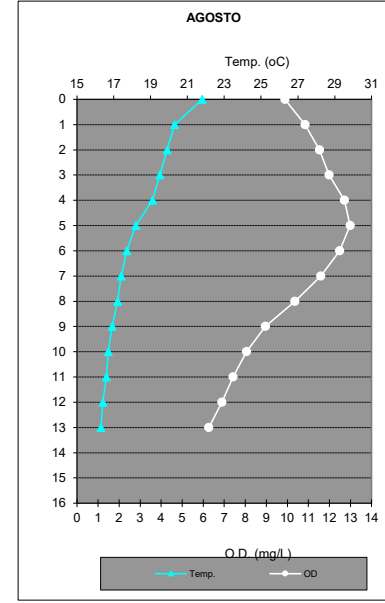
CACH 00500 - Reservatório do Rio Cachoeira
 No meio do corpo central, cerca de 3,5 km da barragem



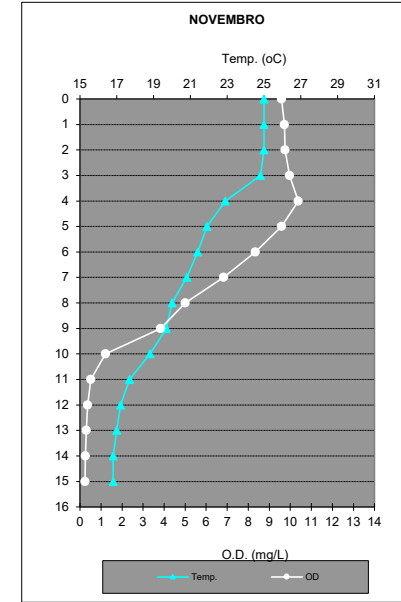
FEVEREIRO 17/02/2021		
prof.	Temp.	OD
0	27,5	8,67
1	26,3	8,19
2	26,1	8,02
3	26,1	7,93
4	25,4	6,43



MAIO 26/05/2021		
Prof.	Temp.	OD.
0	20,7	8,99
1	20,7	9,15
2	20,0	9,29
3	19,7	9,20
4	19,7	9,08
5	19,7	8,89
6	19,7	8,75
7	19,6	8,57
8	19,6	7,40
9	19,4	5,84
10	19,4	4,63
11	19,1	2,99
12	18,8	1,4
13	18,8	0,83
14	18,6	0,66

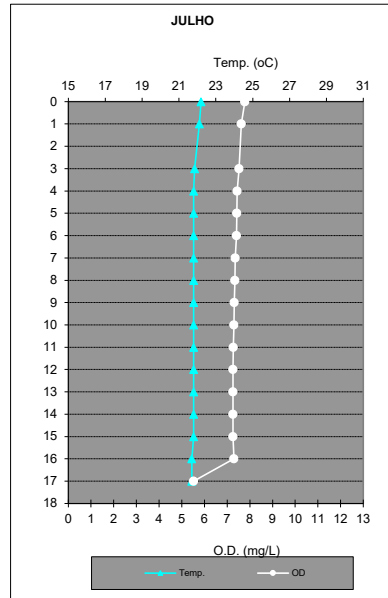


AGOSTO 23/08/2021		
prof.	Temp.	OD
0	21,8	9,89
1	20,3	10,84
2	19,9	11,53
3	19,5	11,98
4	19,1	12,72
5	18,2	12,98
6	17,7	12,49
7	17,4	11,58
8	17,2	10,36
9	16,9	8,96
10	16,7	8,06
11	16,6	7,42
12	16,4	6,89
13	16,3	6,27



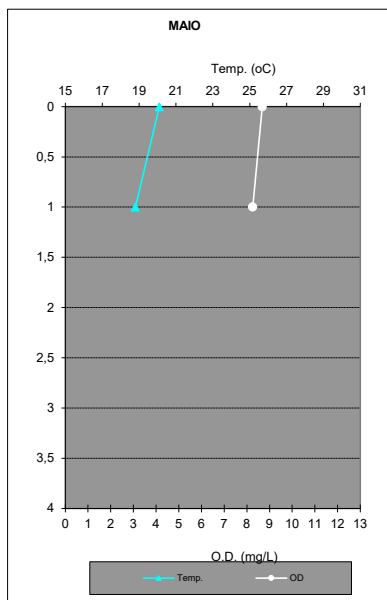
NOVEMBRO 09/11/2021		
prof.	Temp.	OD
0	25	9,58
1	25,0	9,72
2	25,0	9,75
3	24,8	9,97
4	22,9	10,38
5	21,9	9,59
6	21,4	8,34
7	20,8	6,83
8	20,0	5,01
9	19,7	3,83
10	18,8	1,21
11	17,7	0,52
12	17,2	0,36
13	17,0	0,30
14	16,8	0,26
15	16,8	0,24

GRJA 02700 - Represa de Jaguara
 Ponte na SP-334 sobre a Represa de Jaguara, na divisa SP/MG.

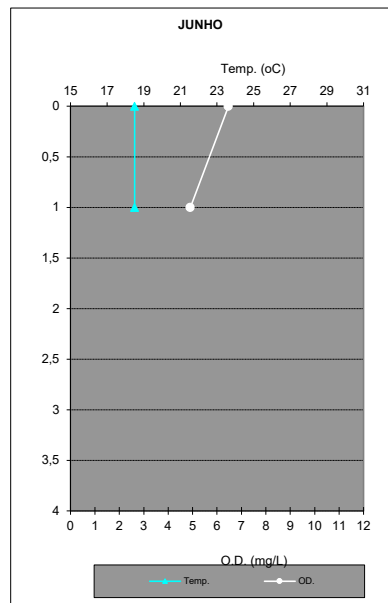


JULHO		
15/07/2021		
prof.	Temp.	OD
0	22,2	7,78
1	22,1	7,62
2		
3	21,85	7,52
4	21,8	7,44
5	21,8	7,43
6	21,8	7,41
7	21,8	7,36
8	21,8	7,34
9	21,8	7,31
10	21,8	7,3
11	21,8	7,27
12	21,8	7,25
13	21,8	7,25
14	21,8	7,25
15	21,8	7,25
16	21,7	7,3
17	21,7	5,52

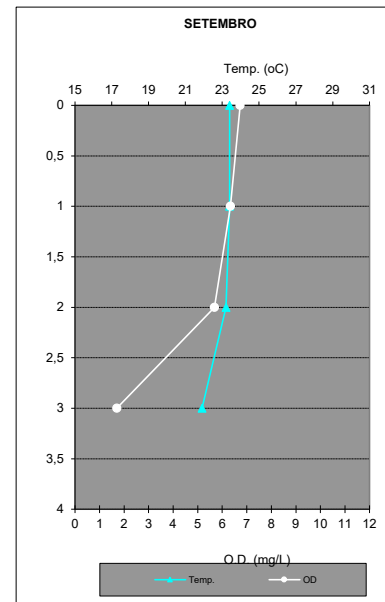
GUAR 00100 - Reservatório do Guarapiranga
 No meio do Braço do Rio Parelheiros, no bairro do Balneário São José



MAIO		
25/05/2021		
prof.	Temp.	OD
0	20,1	8,68
1	18,8	8,26

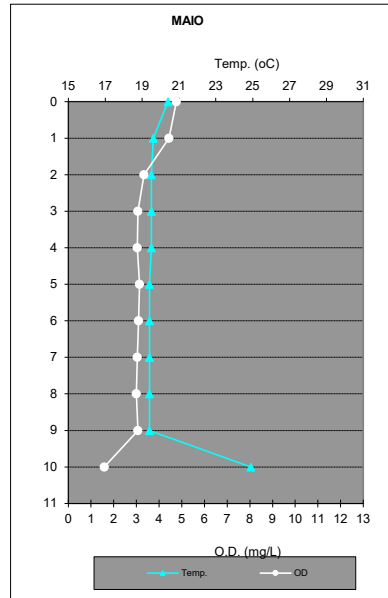


JUNHO		
29/06/2021		
Prof.	Temp.	OD.
0	18,5	6,47
1	18,5	4,91

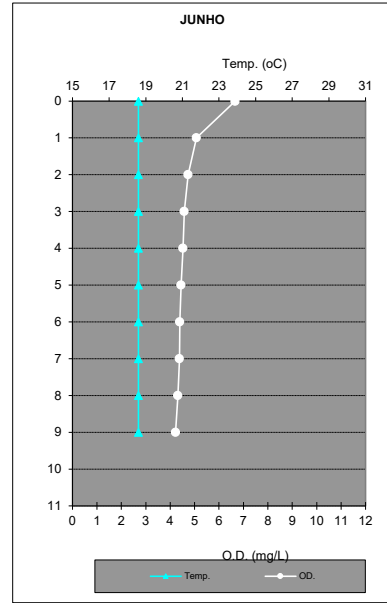


SETEMBRO		
14/09/2021		
prof.	Temp.	OD
0	23,4	6,73
1	23,4	6,33
2	23,2	5,68
3	21,9	1,7

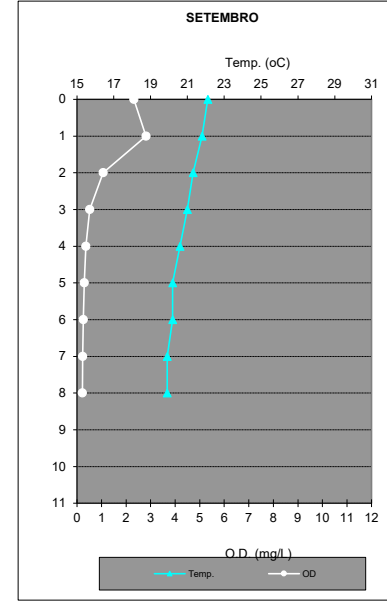
GUAR 00900 - Reservatório do Guarapiranga
Na Captação da SABESP junto à casa de Bombas.



MAIO 25/05/2021		
prof.	Temp.	OD
0	20,4	4,76
1	19,6	4,43
2	19,5	3,34
3	19,5	3,07
4	19,5	3,04
5	19,4	3,14
6	19,4	3,1
7	19,4	3,04
8	19,4	2,99
9	19,4	3,06
10	24,9	1,58

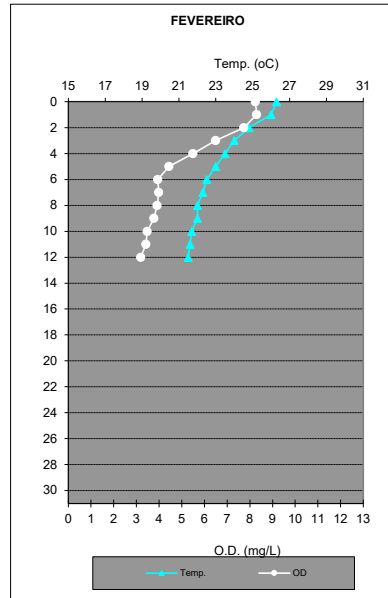


JUNHO 29/06/2021		
Prof.	Temp.	OD.
0	18,6	6,66
1	18,6	5,08
2	18,6	4,73
3	18,6	4,58
4	18,6	4,52
5	18,6	4,45
6	18,6	4,4
7	18,6	4,38
8	18,6	4,31
9	18,6	4,22

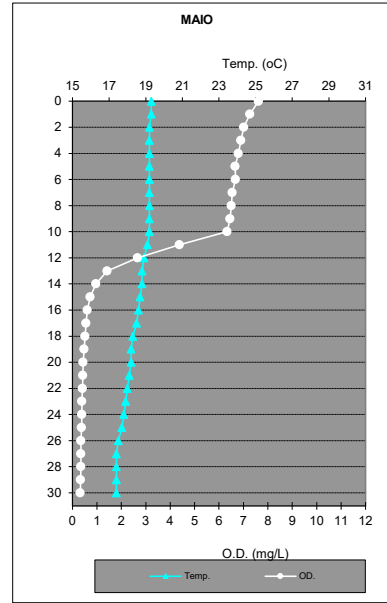


SETEMBRO 14/09/2021		
prof.	Temp.	OD
0	22,1	2,31
1	21,8	2,81
2	21,3	1,07
3	21	0,52
4	20,6	0,36
5	20,2	0,29
6	20,2	0,25
7	19,9	0,23
8	19,9	0,22

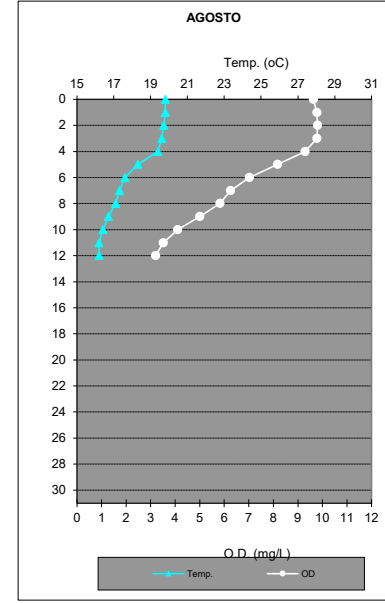
JARI 00800 - Reservatório Jaguari - UGRHI 05
No corpo central do Res. Jaguari, em frente a ilha.



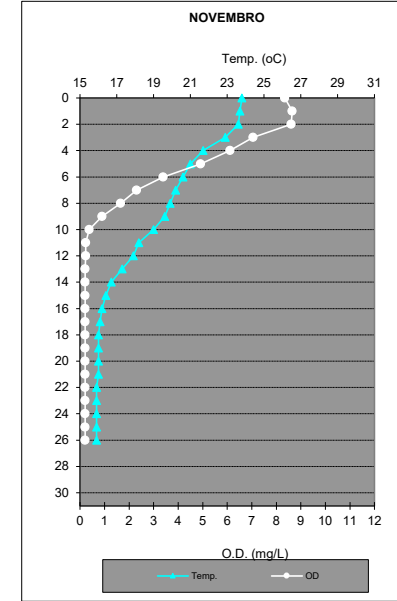
FEVEREIRO 22/02/2021		
prof.	Temp.	OD
0	26,3	8,25
1	26	8,3
2	24,8	7,74
3	24	6,5
4	23,5	5,49
5	23	4,44
6	22,5	3,94
7	22,3	3,98
8	22	3,92
9	22	3,77
10	21,7	3,47
11	21,6	3,42
12	21,5	3,19



MAIO 27/05/2021		
Prof.	Temp.	OD.
0	19,3	7,62
1	19,3	7,26
2	19,2	7,01
3	19,2	6,9
4	19,2	6,79
5	19,2	6,66
6	19,2	6,68
7	19,2	6,55
8	19,2	6,51
9	19,2	6,45
10	19,2	6,34
11	19,1	4,38
12	18,9	2,66
13	18,8	1,42
14	18,8	0,96
15	18,7	0,73
16	18,6	0,61
17	18,5	0,55
18	18,3	0,52
19	18,2	0,47
20	18,2	0,44
21	18,1	0,43
22	18	0,41
23	17,9	0,38
24	17,8	0,38
25	17,7	0,37
26	17,5	0,35
27	17,4	0,35
28	17,4	0,34
29	17,4	0,33
30	17,4	0,32



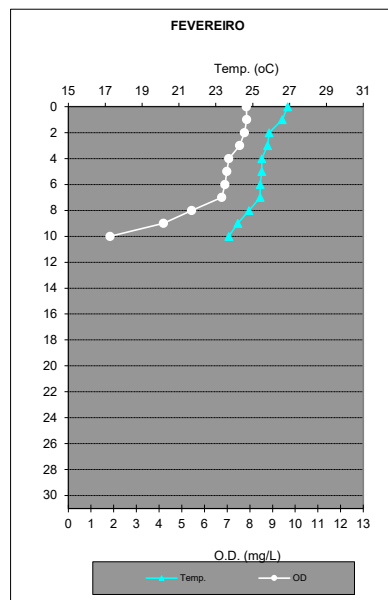
AGOSTO 24/08/2021		
prof.	Temp.	OD
0	19,8	9,63
1	19,8	9,78
2	19,7	9,8
3	19,6	9,77
4	19,4	9,29
5	18,3	8,17
6	17,6	7,02
7	17,3	6,26
8	17,1	5,83
9	16,7	5
10	16,4	4,1
11	16,2	3,51
12	16,2	3,2



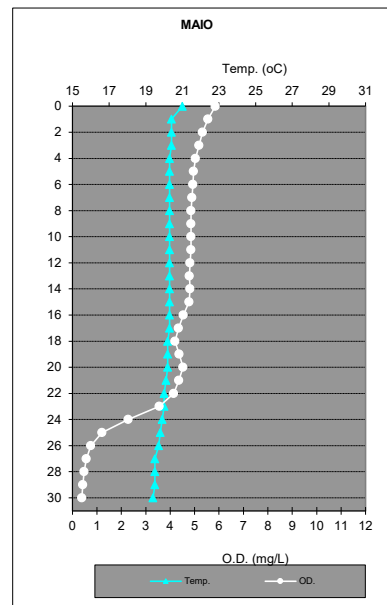
NOVEMBRO 10/11/2021		
prof.	Temp.	OD
0	23,8	8,34
1	23,7	8,65
2	23,6	8,6
3	22,9	7,06
4	21,7	6,11
5	21	4,91
6	20,6	3,39
7	20,2	2,31
8	19,9	1,66
9	19,6	0,9
10	19	0,38
11	18,2	0,23
12	17,9	0,23
13	17,3	0,21
14	16,7	0,21
15	16,4	0,21
16	16,2	0,21
17	16,1	0,21
18	16	0,21
19	16	0,21
20	16	0,21
21	16	0,21
22	15,9	0,21
23	15,9	0,21
24	15,9	0,21
25	15,9	0,21
26	15,9	0,21

* Resultado de Oxigênio Dissolvido < LQ

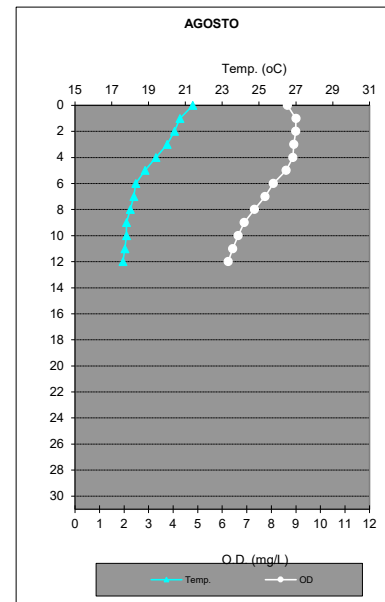
JCRE 00500 - Reservatório do Rio Jacareí-UGRHI 05
No corpo central



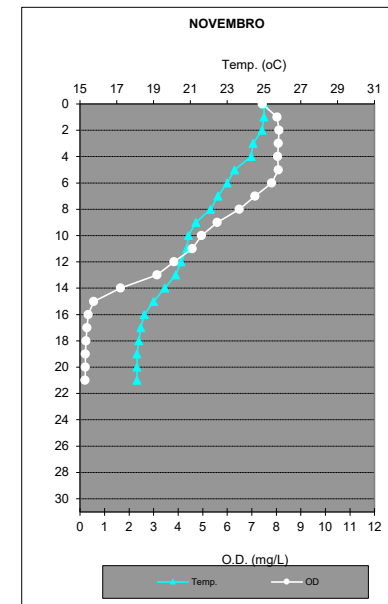
FEVEREIRO 22/02/2021		
prof.	Temp.	OD
0	26,9	7,85
1	26,6	7,86
2	25,9	7,77
3	25,8	7,55
4	25,5	7,08
5	25,5	6,99
6	25,4	6,9
7	25,4	6,77
8	24,8	5,44
9	24,2	4,2
10	23,7	1,84



MAIO 27/05/2021		
Prof.	Temp.	OD.
0	21	5,85
1	20,4	5,55
2	20,4	5,33
3	20,4	5,18
4	20,3	5,04
5	20,3	4,96
6	20,3	4,93
7	20,3	4,89
8	20,3	4,86
9	20,3	4,85
10	20,3	4,86
11	20,3	4,85
12	20,3	4,81
13	20,3	4,79
14	20,3	4,81
15	20,3	4,77
16	20,3	4,54
17	20,3	4,34
18	20,2	4,2
19	20,2	4,37
20	20,2	4,53
21	20,1	4,35
22	20	4,14
23	20	3,55
24	19,9	2,29
25	19,8	1,21
26	19,7	0,75
27	19,5	0,57
28	19,5	0,47
29	19,5	0,43
30	19,4	0,38

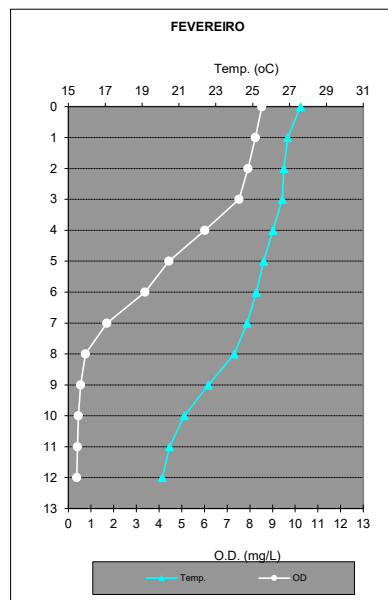


AGOSTO 24/08/2021		
prof.	Temp.	OD
0	21,4	8,66
1	20,7	9
2	20,4	8,99
3	20	8,91
4	19,4	8,87
5	18,8	8,6
6	18,3	8,08
7	18,2	7,74
8	18	7,31
9	17,8	6,89
10	17,8	6,65
11	17,7	6,43
12	17,6	6,24

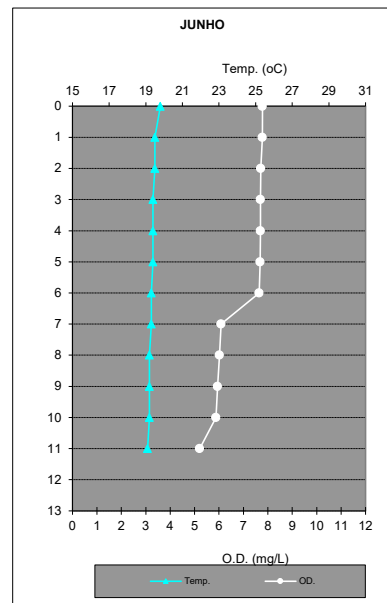


NOVEMBRO 10/11/2021		
prof.	Temp.	OD
0	25	7,43
1	25	8,03
2	24,9	8,11
3	24,4	8,08
4	24,3	8,06
5	23,4	8,09
6	23	7,81
7	22,5	7,13
8	22,1	6,49
9	21,3	5,59
10	20,9	4,95
11	20,8	4,57
12	20,5	3,83
13	20,2	3,14
14	19,6	1,66
15	19	0,56
16	18,5	0,34
17	18,3	0,28
18	18,2	0,25
19	18,1	0,22
20	18,1	0,22
21	18,1	0,21

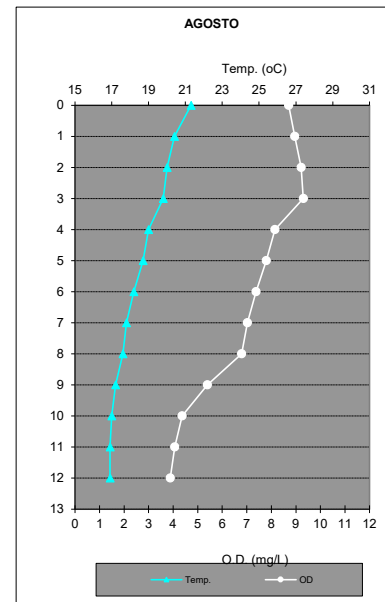
JQUJ 00900 - Reservatório do Juqueri ou Paiva Castro
 Ponte Santa Inês, na rodovia que liga Mairiporã à Franco da Rocha



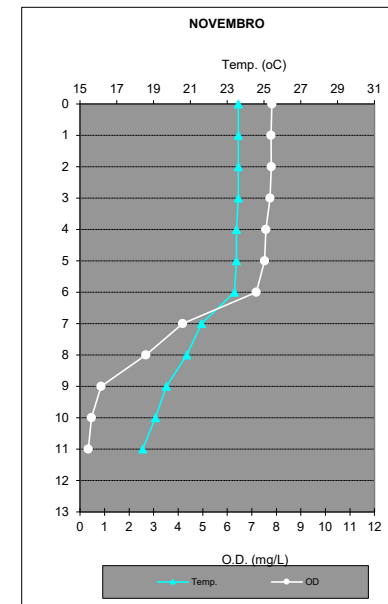
FEVEREIRO		
24/02/2021		
prof.	Temp.	OD
0	27,6	8,53
1	26,9	8,24
2	26,7	7,92
3	26,6	7,52
4	26,1	6,01
5	25,6	4,44
6	25,2	3,38
7	24,7	1,7
8	24	0,76
9	22,6	0,54
10	21,3	0,44
11	20,5	0,4
12	20,1	0,37



JUNHO		
03/06/2021		
Prof.	Temp.	OD.
0	19,8	7,78
1	19,5	7,77
2	19,5	7,71
3	19,4	7,7
4	19,4	7,7
5	19,4	7,68
6	19,3	7,65
7	19,3	6,09
8	19,2	6,02
9	19,2	5,94
10	19,2	5,88
11	19,1	5,21

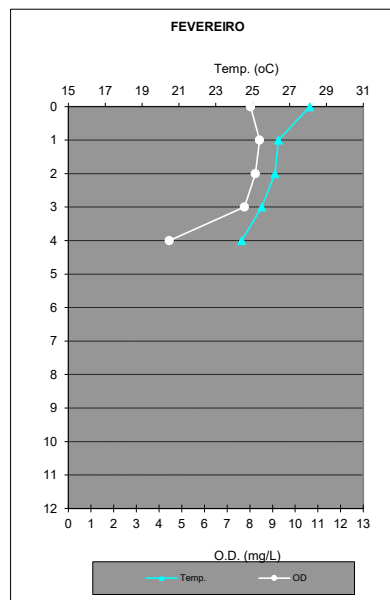


AGOSTO		
25/08/2021		
prof.	Temp.	OD
0	21,3	8,7
1	20,4	8,95
2	20	9,21
3	19,8	9,3
4	19	8,14
5	18,7	7,79
6	18,2	7,38
7	17,8	7,02
8	17,6	6,79
9	17,2	5,4
10	17	4,36
11	16,9	4,06
12	16,9	3,88

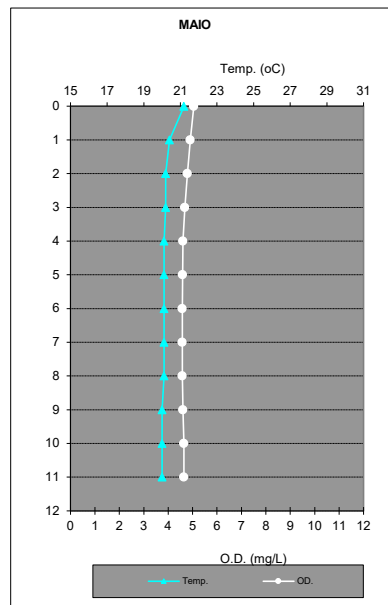


NOVEMBRO		
11/11/2021		
prof.	Temp.	OD
0	23,6	7,82
1	23,6	7,78
2	23,6	7,8
3	23,6	7,74
4	23,5	7,58
5	23,5	7,52
6	23,4	7,18
7	21,6	4,18
8	20,8	2,69
9	19,7	0,86
10	19,1	0,47
11	18,4	0,34

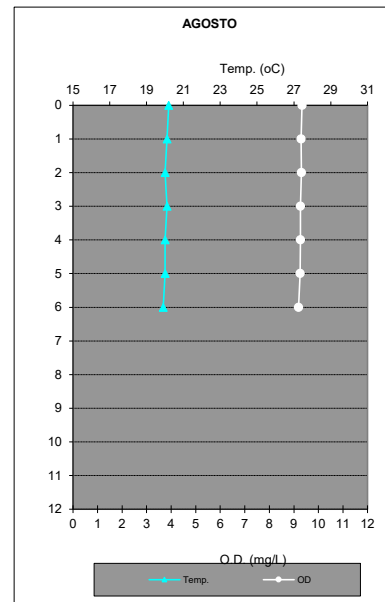
RAIN 00880 - Represa do Rio Atibainha
 Em frente as obras de colocação da bomba para captação do volume morto, antes da Ensecadeira. Em frente ao muro da Estrada que liga Nazaré-Guarulhos.



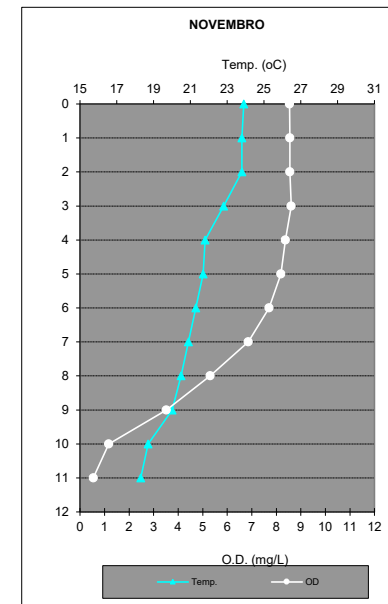
FEVEREIRO 17/02/2021		
prof.	Temp.	OD
0	28,1	8,03
1	26,4	8,43
2	26,2	8,25
3	25,5	7,76
4	24,4	4,45



MAIO 26/05/2021		
Prof.	Temp.	OD.
0	21,2	5,05
1	20,4	4,9
2	20,2	4,79
3	20,2	4,68
4	20,1	4,61
5	20,1	4,59
6	20,1	4,58
7	20,1	4,58
8	20,1	4,58
9	20	4,61
10	20	4,64
11	20	4,65

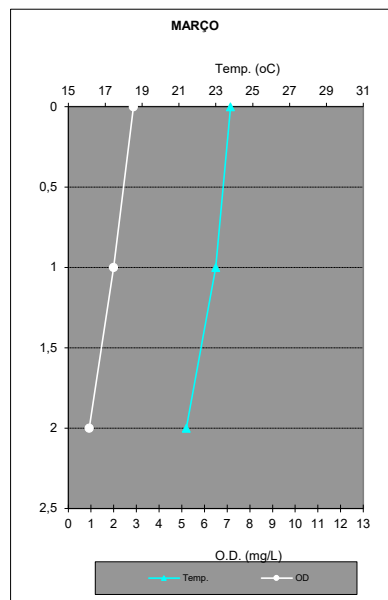


AGOSTO 23/08/2021		
prof.	Temp.	OD
0	20,2	9,33
1	20,1	9,29
2	20	9,31
3	20,1	9,27
4	20	9,27
5	20	9,26
6	19,9	9,19

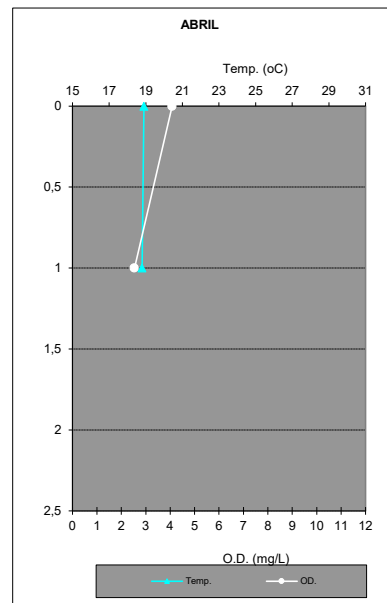


NOVEMBRO 09/11/2021		
prof.	Temp.	OD
0	23,9	8,54
1	23,8	8,56
2	23,8	8,56
3	22,8	8,61
4	21,8	8,37
5	21,7	8,19
6	21,3	7,71
7	20,9	6,86
8	20,5	5,31
9	20	3,52
10	18,7	1,17
11	18,3	0,54

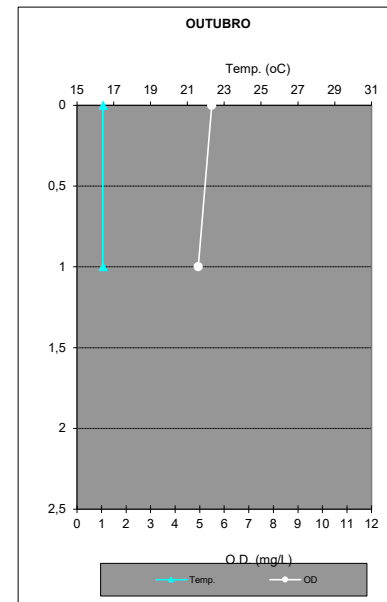
RGDE 02030 - Reservatório do Rio Grande
 1 Km depois da desembocadura do Rio Grande ou Jurubatuba, próximo a transposição da SABESP.



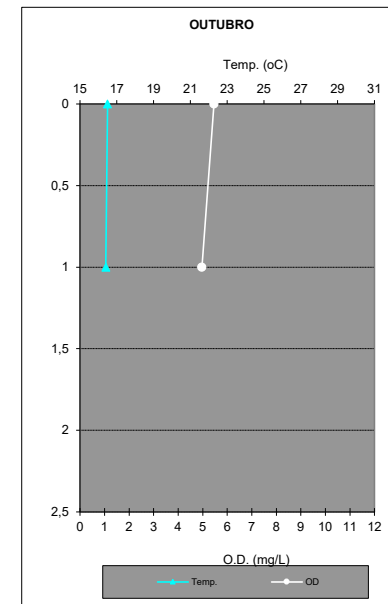
MARÇO		
03/03/2021		
prof.	Temp.	OD
0	23,8	2,87
1	21,4	1,99
2	17	0,92



ABRIL		
29/04/2021		
Prof.	Temp.	OD.
0	18,9	4,08
1	18,8	2,54

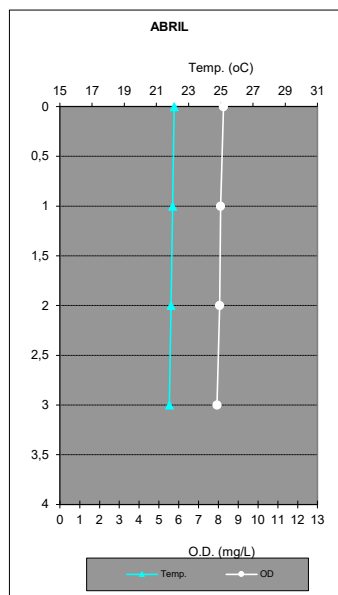


OUTUBRO		
20/10/2021		
prof.	Temp.	OD
0	16,4	5,49
1	16,4	4,94

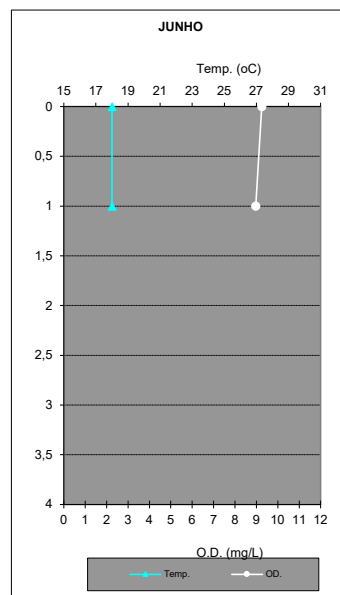


OUTUBRO		
20/10/2021		
prof.	Temp.	OD
0	16,5	5,46
1	16,4	4,97

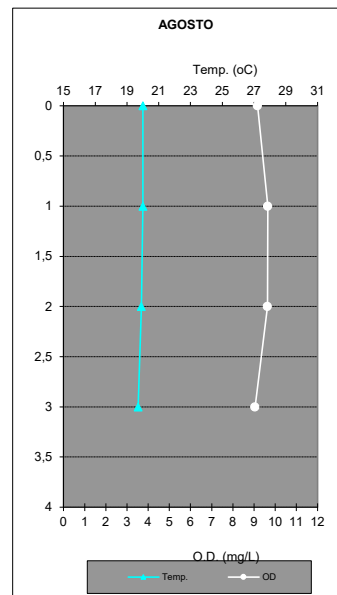
RGDE 02200 - Reservatório do Rio Grande
 No Clube Prainha Tahiti Camping Náutica, na altura do Km 42 da rodovia SP-31.



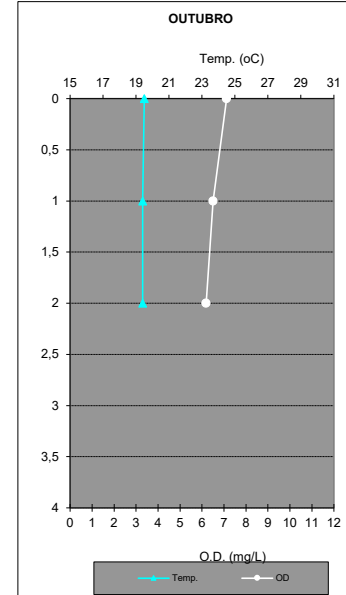
ABRIL 29/04/2021		
prof.	Temp.	OD
0	22,1	8,26
1	22	8,11
2	21,9	8,07
3	21,8	7,93



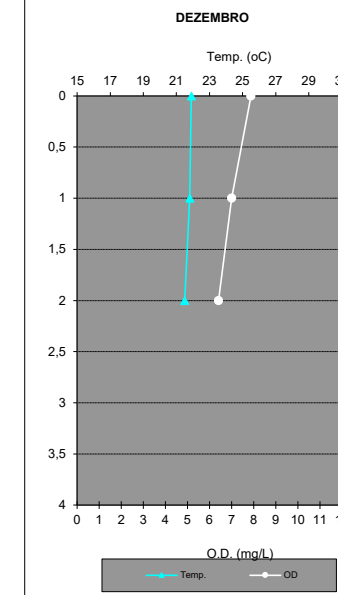
JUNHO 29/06/2021		
Prof.	Temp.	OD.
0	18	9,25
1	18	8,97



AGOSTO 26/08/2021		
prof.	Temp.	OD
0	20	9,17
1	20	9,65
2	19,9	9,63
3	19,7	9,05



OUTUBRO 20/10/2021		
prof.	Temp.	OD
0	19,5	7,12
1	19,4	6,5
2	19,4	6,19



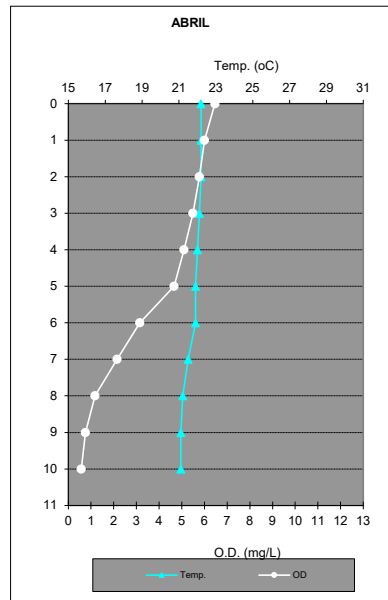
DEZEMBRO 09/12/2021		
prof.	Temp.	OD
0	21,9	7,88
1	21,8	7
2	21,5	6,41

RGDE 02200 - Reservatório do Rio Grande
No Clube Prainha Tahiti Camping Náutica, na altura do Km 42 da rodovia SP-31.

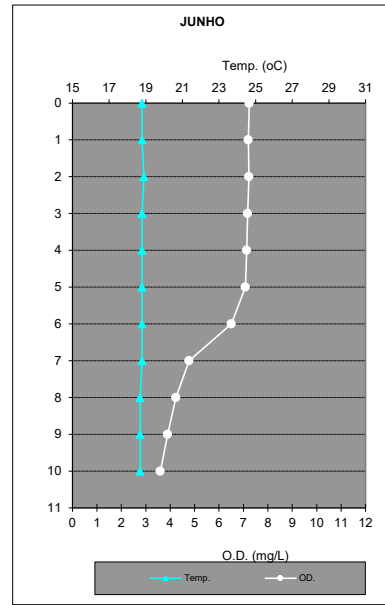
1

2

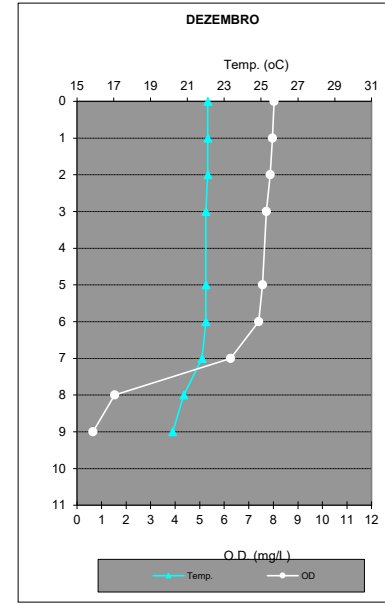
RGDE 02900 - Reservatório do Rio Grande
Próximo à rodovia Anchieta, junto à captação da SABESP



ABRIL		
29/04/2021		
prof.	Temp.	OD
0	22,2	6,46
1	22,2	6
2	22,2	5,78
3	22,1	5,5
4	22	5,1
5	21,9	4,66
6	21,9	3,15
7	21,5	2,15
8	21,2	1,18
9	21,1	0,75
10	21,1	0,57

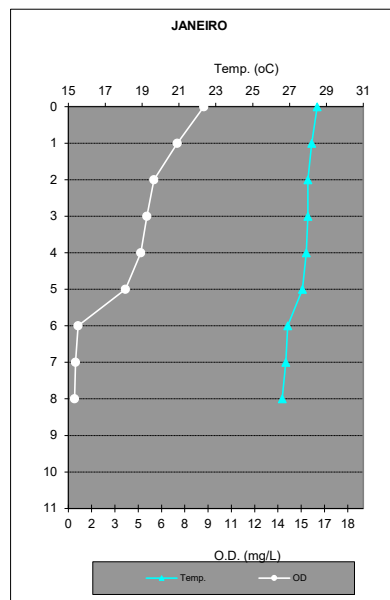


JUNHO		
29/06/2021		
Prof.	Temp.	OD.
0	18,8	7,24
1	18,8	7,2
2	18,9	7,22
3	18,8	7,17
4	18,8	7,13
5	18,8	7,08
6	18,8	6,5
7	18,8	4,78
8	18,7	4,24
9	18,7	3,9
10	18,7	3,6

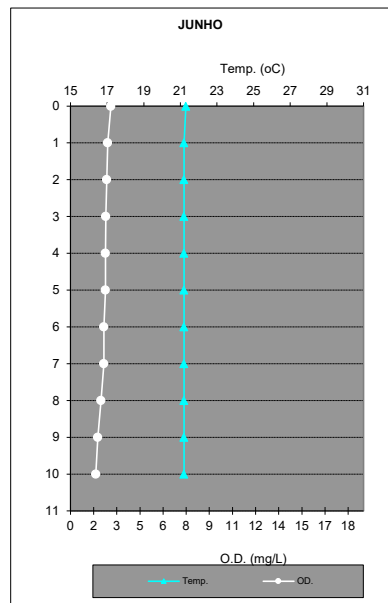


DEZEMBRO		
09/12/2021		
prof.	Temp.	OD
0	22,1	8,03
1	22,1	7,96
2	22,1	7,87
3	22	7,71
4		
5	22	7,56
6	22	7,4
7	21,8	6,26
8	20,8	1,54
9	20,2	0,65

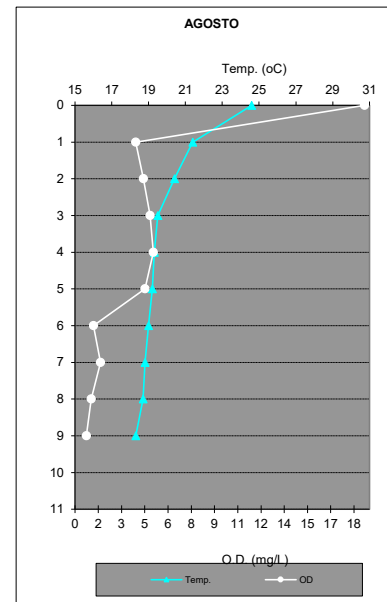
TIBB 02100 - Reservatório de Barra Bonita
 No meio do corpo central, a jusante da confluência - Braços Tietê e Piracicaba.



JANEIRO		
06/01/2021		
prof.	Temp.	OD
0	28,5	8,73
1	28,2	7,02
2	28	5,51
3	28	5,05
4	27,9	4,67
5	27,7	3,68
6	26,9	0,62
7	26,8	0,46
8	26,6	0,4

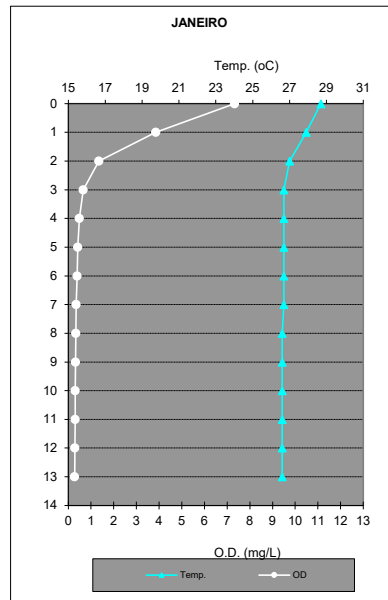


JUNHO		
01/06/2021		
Prof.	Temp.	OD.
0	21,3	2,62
1	21,2	2,42
2	21,2	2,35
3	21,2	2,3
4	21,2	2,27
5	21,2	2,26
6	21,2	2,17
7	21,2	2,16
8	21,2	1,97
9	21,2	1,77
10	21,2	1,64

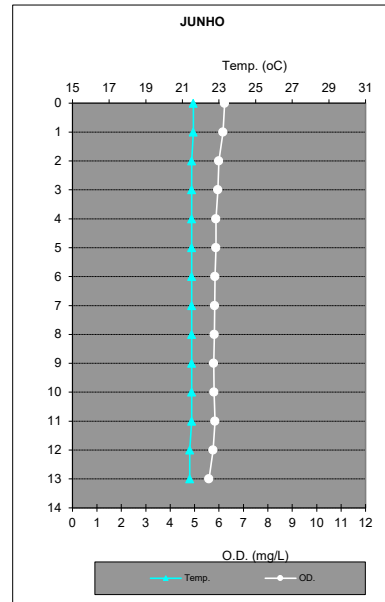


AGOSTO		
24/08/2021		
prof.	Temp.	OD
0	24,6	18,67
1	21,4	3,92
2	20,4	4,41
3	19,5	4,85
4	19,3	5,06
5	19,2	4,52
6	19	1,2
7	18,8	1,64
8	18,7	1,04
9	18,3	0,73

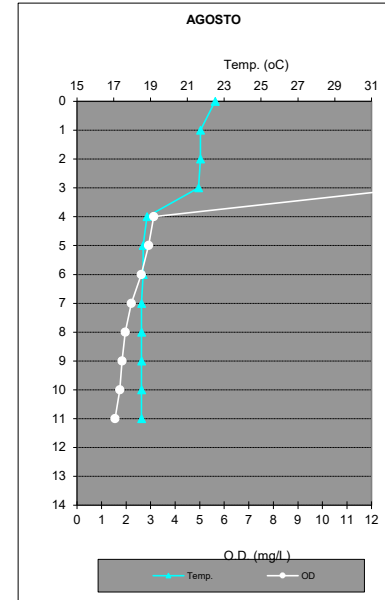
TIBB 02700 - Reservatório de Barra Bonita
 No meio do corpo central, na direção do Córrego Araquazinho.



JANEIRO		
06/01/2021		
prof.	Temp.	OD
0	28,7	7,33
1	27,9	3,85
2	27	1,34
3	26,7	0,65
4	26,7	0,48
5	26,7	0,42
6	26,7	0,38
7	26,7	0,35
8	26,6	0,33
9	26,6	0,32
10	26,6	0,3
11	26,6	0,3
12	26,6	0,29
13	26,6	0,28



JUNHO		
01/06/2021		
Prof.	Temp.	OD.
0	21,6	6,23
1	21,6	6,16
2	21,5	6
3	21,5	5,95
4	21,5	5,88
5	21,5	5,88
6	21,5	5,84
7	21,5	5,82
8	21,5	5,81
9	21,5	5,79
10	21,5	5,8
11	21,5	5,83
12	21,4	5,76
13	21,4	5,59



AGOSTO		
24/08/2021		
prof.	Temp.	OD
0	22,5	17,4
1	21,7	14,24
2	21,7	14,01
3	21,6	13,77
4	18,8	3,13
5	18,6	2,92
6	18,6	2,61
7	18,5	2,21
8	18,5	1,97
9	18,5	1,84
10	18,5	1,74
11	18,5	1,55