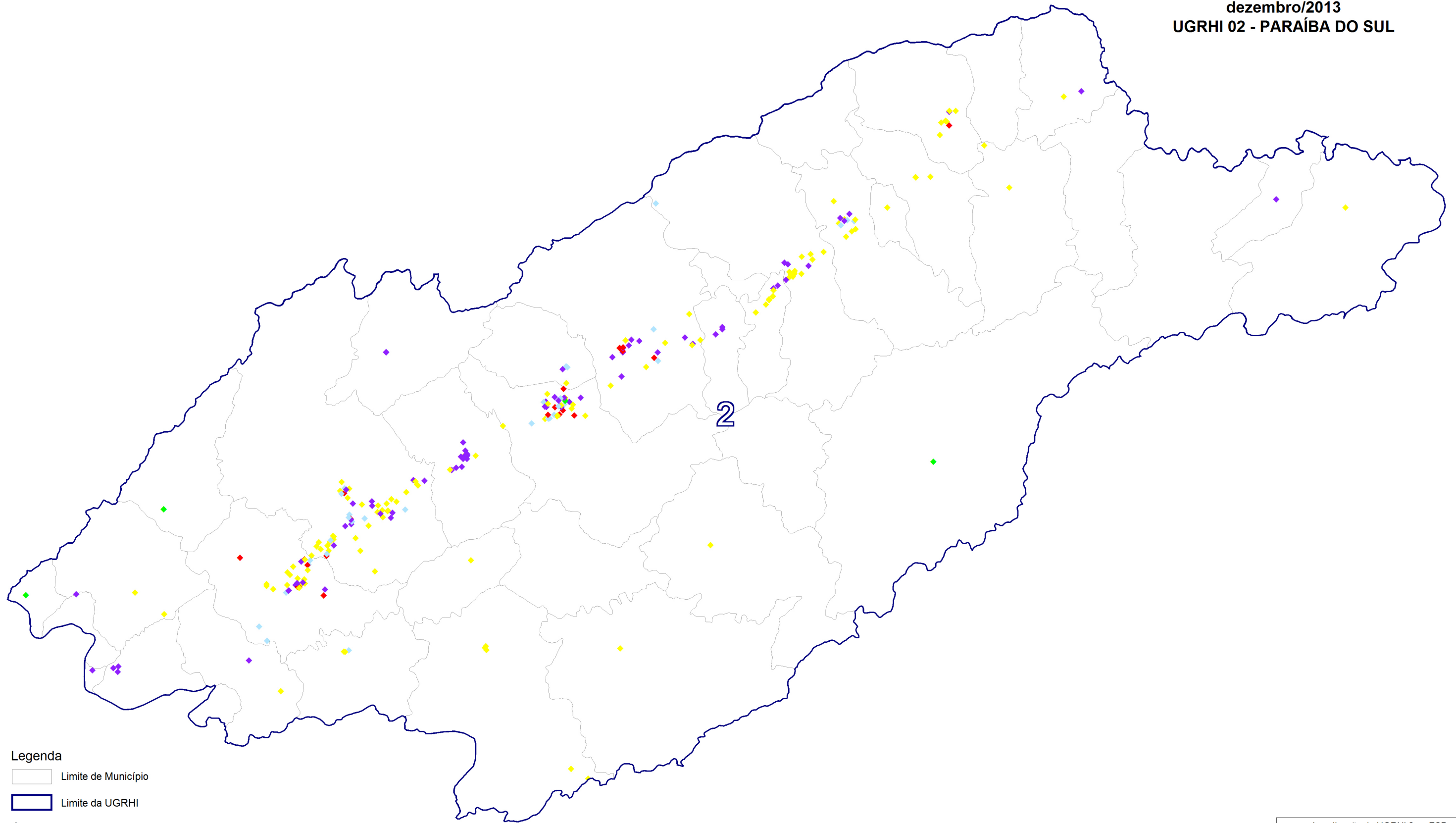










**ÁREAS CONTAMINADAS E REABILITADAS
NO ESTADO DE SÃO PAULO
dezembro/2013
UGRHI 02 - PARAÍBA DO SUL**



Legenda

-  Limite de Município
-  Limite da UGRHI

Áreas Contaminadas e Reabilitadas

-  contaminada com risco confirmado (ACRi) (22)
-  contaminada em processo de reutilização (ACRu) (0)
-  contaminada sob investigação (ACI) (77)
-  em processo de monitoramento para encerramento (AME) (32)
-  em processo de remediação (ACRe) (127)
-  reabilitada para o uso declarado (AR) (4)

