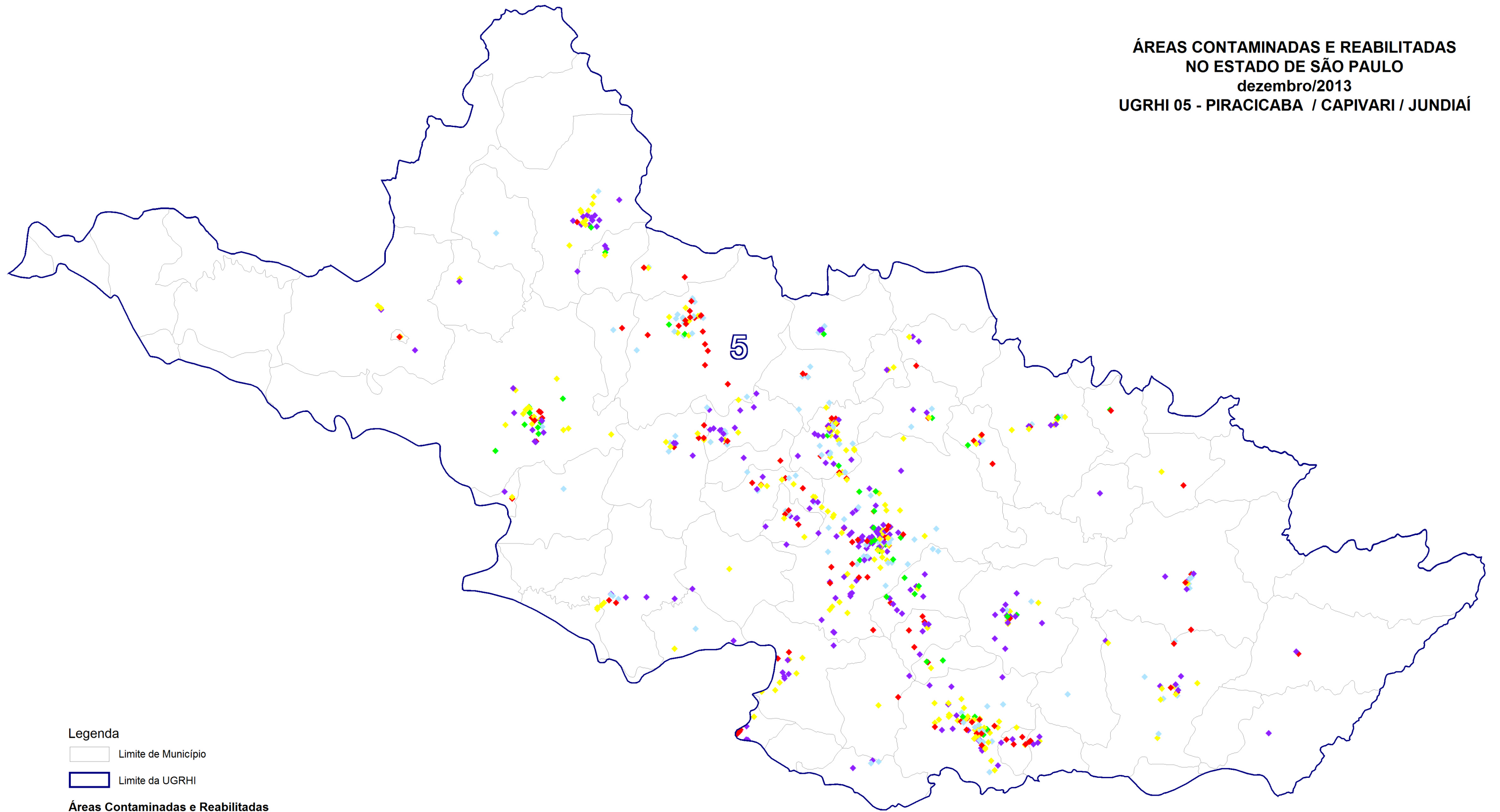










**ÁREAS CONTAMINADAS E REABILITADAS  
NO ESTADO DE SÃO PAULO  
dezembro/2013  
UGRHI 05 - PIRACICABA / CAPIVARI / JUNDIAÍ**



**Legenda**

-  Limite de Município
-  Limite da UGRHI

**Áreas Contaminadas e Reabilitadas**

-  contaminada com risco confirmado (ACRI) (119)
-  contaminada em processo de reutilização (ACRu) (0)
-  contaminada sob investigação (ACI) (202)
-  em processo de monitoramento para encerramento (AME) (125)
-  em processo de remediação (ACRe) (189)
-  reabilitada para o uso declarado (AR) (46)

